

ANNO 1755

=

UBICAZIONE DELLE PROPRIETA'

URBANISTICA

Inm. 10/88

## C E N S I T E

=====

31.11.1988

Studio 2 Adelio Beffi

850.1	GALLO REV. CARLO	CORTILE FUMAGALLI
	GALLO REV. GREGORIO	" "
	GALLO PROTASO	" "
850.2	GALLO BALDASSARE	" "
852.3	TAGLIORETTI DOMENICO	" CAIRONI/LOVATY/BOTTA
856.1	MONETA PIETRO	" MAGISTRELLI
856.4	PRIMO ANTONIO	" SINAGU/MONZA/BIANCHI
856.4	PRIMO ANGELO	" SINAGU/MONZA/BIANCHI
856.6	PRIMO FRANCESCO	" SINAGU/MONZA/BIANCHI
856.7	PRIMO GIO BATTA	" SINAGU/MONZA/BIANCHI
865	MONETA COSTANTINO	CORTILE DUL PAPAN / COLOMBO
866.1	MONETA GIACOMO	" BOSETTI/BANFI
866.2	MONETA XAVERIO	" BOSETTI/BANFI
866.3	GADDA GIUSEPPE	" BOSETTI/BANFI
866.6	ALMASIO MARIA	" BOSETTI/BANFI
869	TERZAGHI MARCHESE CARLO	CORTILE DAA MONIGA/GABUALDI
871	TERZAGHI MARCHESE ALESSANDRO	AREA PALAZZO COMUNALE
872.2	MONETA GIACOMO	CORTILE DUL MANGIA BAL
873	MONETA MARINA	" DUL MARNEN
874.1	GALLO REV. CRISTOFORO	CORTILI OSTERIA DUL CASAN
874.3	BOSETTI PIETRO	" " " "
874.4	FRACASSINA GEROLAMO	" " " "
875	CURIONE GEROLAMO	CASA TORRE <del>DI</del> MILA CU <sup>5"</sup>
877	MARCHESE CARLO	CORTILE DUL MUASINA
878	BELVISIO GIOVANNI <u>VILLA</u>	" DUL PAZELA
880.3	MONETA GIOVANNI	" DAA BIANCA/SCANDROGLIO
880.4	COLOMBO SILVESTRO	" " " "
881	TREZZI GIO BATTA	" DAA MERICANA/COZZI
884.1	CANOBIO GIUSEPPE	" MONTI ADELIDIO / TANEN dul Sota
886.1	PRANDONE CRISTOFORO	" SIMEONI/FANTINATO
888	PEDRETTI BALDASSARE	" BENNATI
898	BOSETTI GIUSEPPE	MULINO PONTI

ANNO 1755 UBICAZIONE FABBRICATI NON A CENSO

URBAVISTICA

IMMOBILI

1755

31.11.1988

Studio di Adelfio Banfi

665.3/4	VECCHIO CORTILE DUL LISCON/CAPRIOLI	VIA CAVOUR
665.1/4	" " CAPRIOLI/VANETTI	" "
851	" " BRAGA/COOPERATIVA	" BATTISTI
853	CORTILE CAPRIOLI/GALETU	ANGOLO VIC. CADORNA
854	" LOVATI/BOTTA	" "
855	STALASC	" "
857 -	CORTILI LUONI	VIA CAVOUR
858	CORTILE PASTOUR/MEL	" MAZZINI
859	CRUCIFIS = CORTILE	" "
860	CORTILE ZOCCHI/GALLI	" CAVOUR
861	" ALZATI/VACCHIO ASILO	" "
862	" STRASCEA/BULCHETU	" "
863	" BAR LONGONI	PIAZZA MARTIRI
864	" INTERNO DUL FAPAN/COLOMBO	" "
867	CURTI NEUVA	VIA DANTE
868	CORTILE DUL FANELA	" "
870	" DUL BUGELA/GADDA	" "
876	" DUL MARIU PASCOLA/ALBE'	" ROMA
879	" DUL LUCAIN/CAIMI	VIA MADONNINA
882	CORTILI DUL CANTOUN SOTU = BANFI/COLOMBO MIOTTI	CANTON LOMBARDO
883	CORTILE MILLEFANTI	" "
885	" BANFI/STRASCIAPAN (CON COLOMBERA)	VIC. BENNATI
887	1° CORTILE BENNATI	" "
889	CORTILE SCANDROGLIO/UGLIATI	" "
890	CASCINA DEI MONTI	VIA GARIBALDI
891	" DEI SCIUAIATI	PIAZZA S. CARLO
892	? ?	VIA BIRAGO ?
897 = 899 = 900 =	MULINI	

B+68

- I755 Note : la Ia numerazione si riferisce alla mappa della seconda  
stazione
- " l'elenco è stato fatto in ordine alfabetico
- " l'annotazione di VILLA è dedotta dall'annotazione origi-  
nale per la tassazione.
- " il Numero finale è il progressivo dei fabbricati ( Lc )  
fatto a giudizio in base al frazionamento (esempio 850.I)  
ecc.

I beni livelli come segnati erano :

Casa BOSETTI GIUSEPPE ( evidentemente il Molino in Valle - lc)  
con un livello di L. 20.-- a TERZAGHI march/  
Carlo del fu Francesco)

Casa MONETA PIETRO ( con un livello di L.4,10 verso il Rev.do  
RADICE Prete CRISTOFORO

Casa TAGLIORETTI DOMENICO ( con un livello L. 3,10 verso il March  
TERZAGHI don CARLO del fu Francesco

Tutte le ABITAZIONI SEGNALATE meno le ville (ad esclusione dei  
mappali 888 e 898 erano di terza categoria

Le VILLE erano segnalate

Le abitazioni di 2a categoria si riferivano alle Case del  
PEDRETTI BALDASSARE fu Bartolomeo e il (forse) Molino dei  
BOSETTI fu Benedetto

PEDRETTI GASPARE - Deputato Estimo sost. TERZAGHI march. CARLO ETT.

GRASSI CARLO " " TERZAGHI March. don ALESS°

MONETA LODOVICO - " " BALVISIO Sig. GIOVANNI

Cancelliere DE GIOVANNI ANTONIO



PROPRIETARI di CASE e FABBRICATI  
in GORLA MAGGIORE risultanti dalla Nota delle Abitazioni  
anno 1755 ( in base alle legge 1755)

PROPRIETARI  
C A S E

1755

A.S.Mil.Censi 2

I755	866.6	ALMASIO MARIA del fu Giuseppe	I
	874.3	BOSETTI PIETRO " Benedetto	2
	878	BELVISIO GIOVANNI fu Giuseppe	VILLA 3
	898	BOSETTI GIUSEPPE <u>Livell.TERZAGHI M.se C°</u>	4
	880.4	COLOMBO SILVESTRO fu Giuseppe	5
	884.I	CANOBOIO GIUSEPPE fu Ang.Maria	6
	875	CURIONE Rev. GEROLAMO fu Giuseppe	7
	874.4	FRACASSINA GEROLAMO fu Sebastiano	2
	850.I	G A L L O rev. CARLO GIOVANNI	
		" rev. GREGORIO	8
		" P R O T A S O	
	850.2	G A L L O BALDASSARE fu Giovanni	8
	874.I	G A L L O Rev. CRISTOFORO fu Giuseppe	2
	866.3	G A D A GIUSEPPE del fu Francesco	9
	856.I	MONETA PIETRO fu GEROLAMO- Livell. RADICE rev.X.ro	10
	865	" COSTANTINO fu Gio Battista	11
	866.I	" GIACOMO fu Baldassare	9
	866.2	" KAVERIO fu Battista	9
	872.2	" GIACOMO del fu Pietro	12
	873.	" Marina del fu.....	13
	880.3	" GIOVAN.ANTONIO fu Domenico	5
	877	MARCHESE CARLO del fu Orazio	VILLA 14
	856.4	P R I M A ANTONIA del fu Giuseppe	
		P R I M O ANGELO Maria "	10
	856.6	" FRANCESCO del fu Gio Batta	10
	856.7	" GIOV.BATTISTA fu Tomaso	10
	886.I	PRANDONE CRISTOFORO fu Federico	15
	888	PEDRETTI BALDASSARE fu Bartolomeo	16
	852.3	TAGLIORETTI DOMENICO fu. G.ppe <u>Livell.TERZAGHI Marc.C°</u>	17
	881	TREZZI GIO BATTISTA fu Giovanni	18
	871	TERZAGHI Marchese ALESSANDRO fu Umberto	VILLA 19
	896	" " CARLO del f. Francesco	" 20

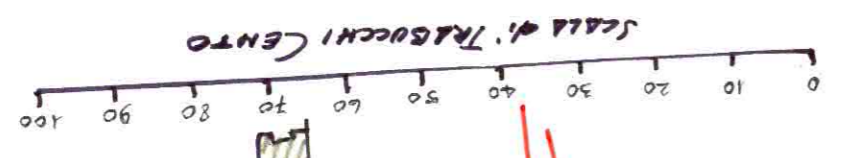

✓

869?

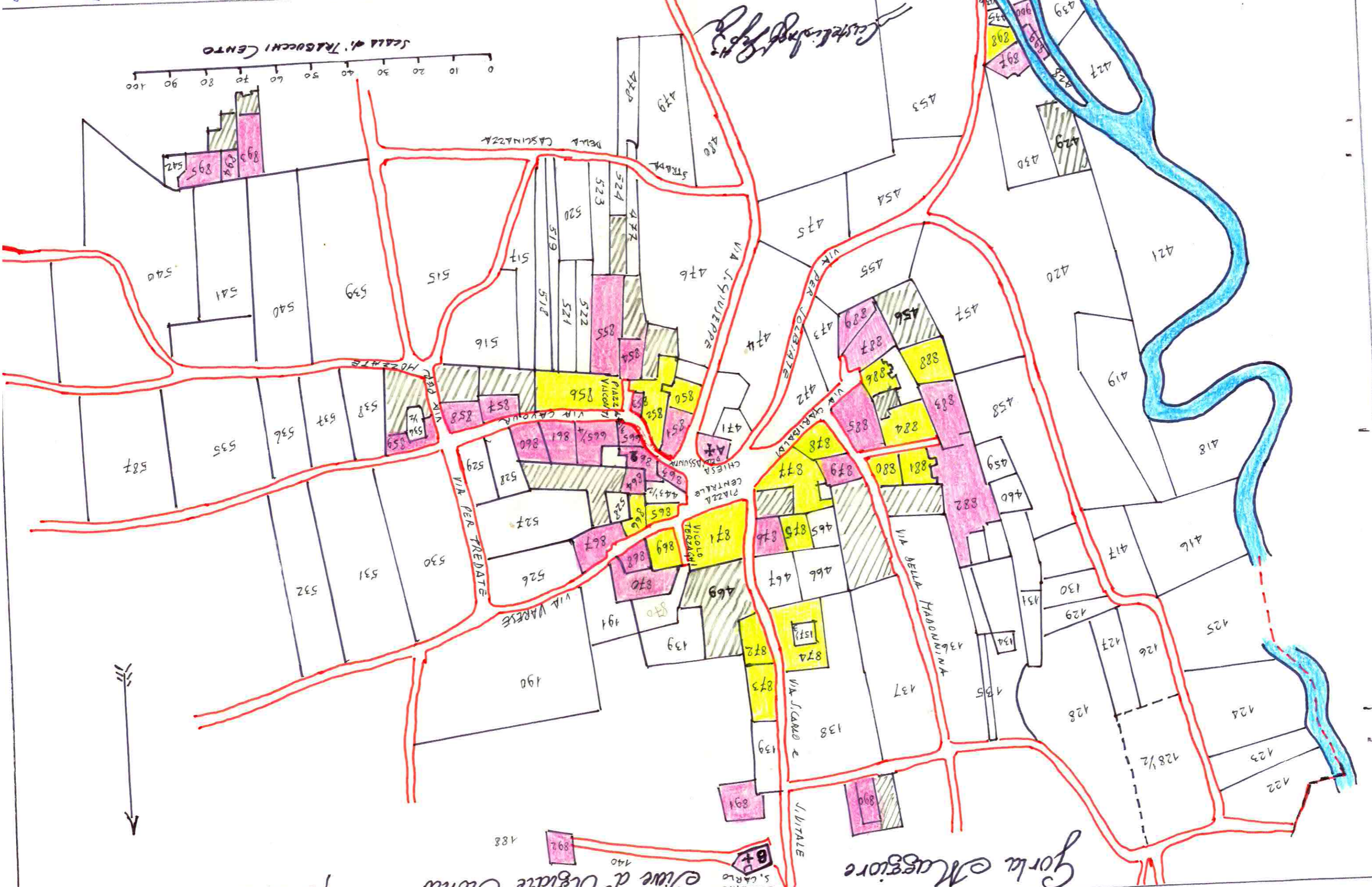


B. 1918

AREE EDIFICATE CITATE NEL CATASTO del 1770  
AREE EDIFICATE NON CITATE NEL CATASTO del 1770



*Castiglione*



per la 2<sup>a</sup> stazione

Orto d'Olivate Olona  
CANTIERO S. CARLO  
Gorla Maggiore