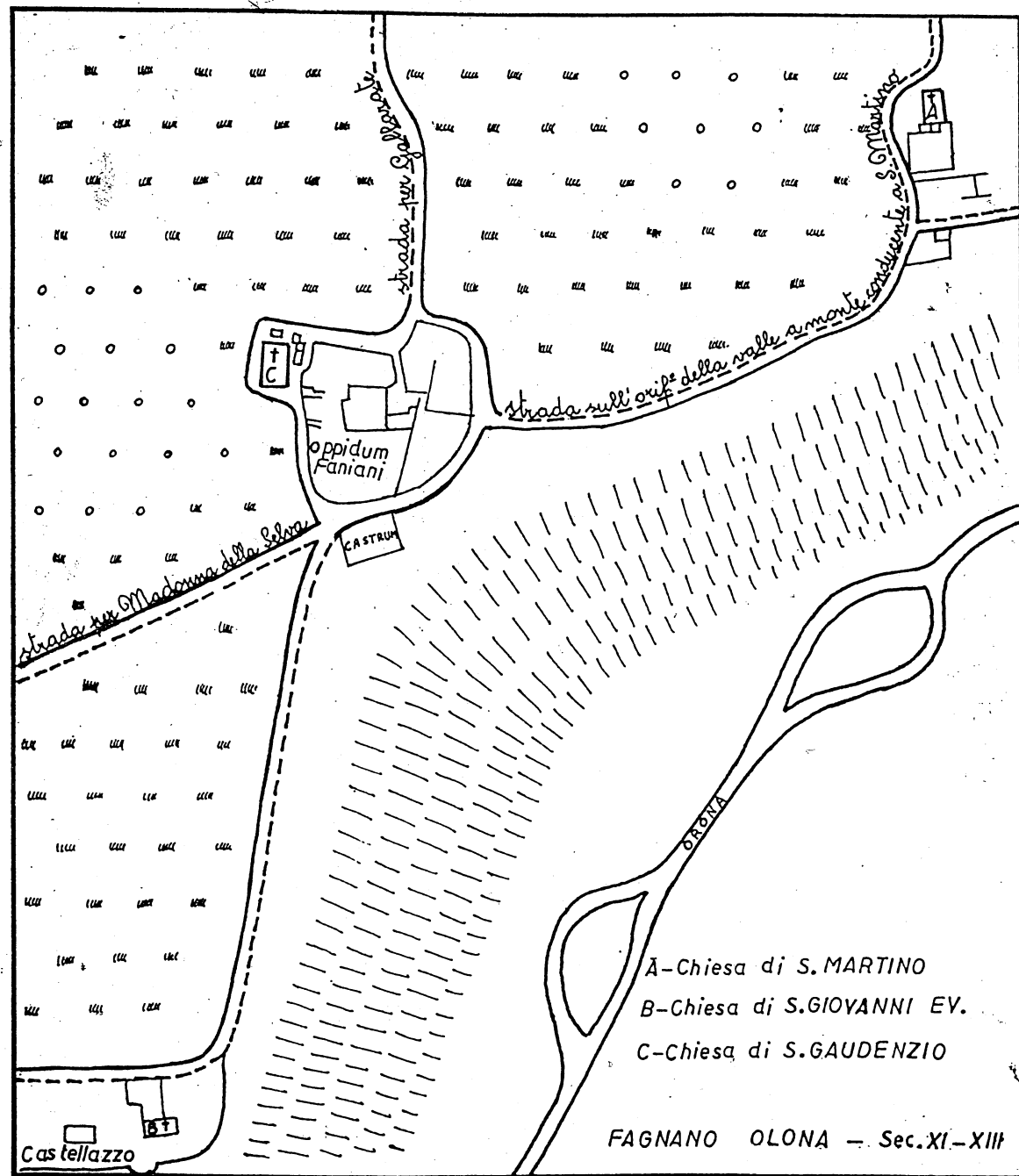


oppidum Faniani


Presentazione del Prof. Luigi Mascheroni



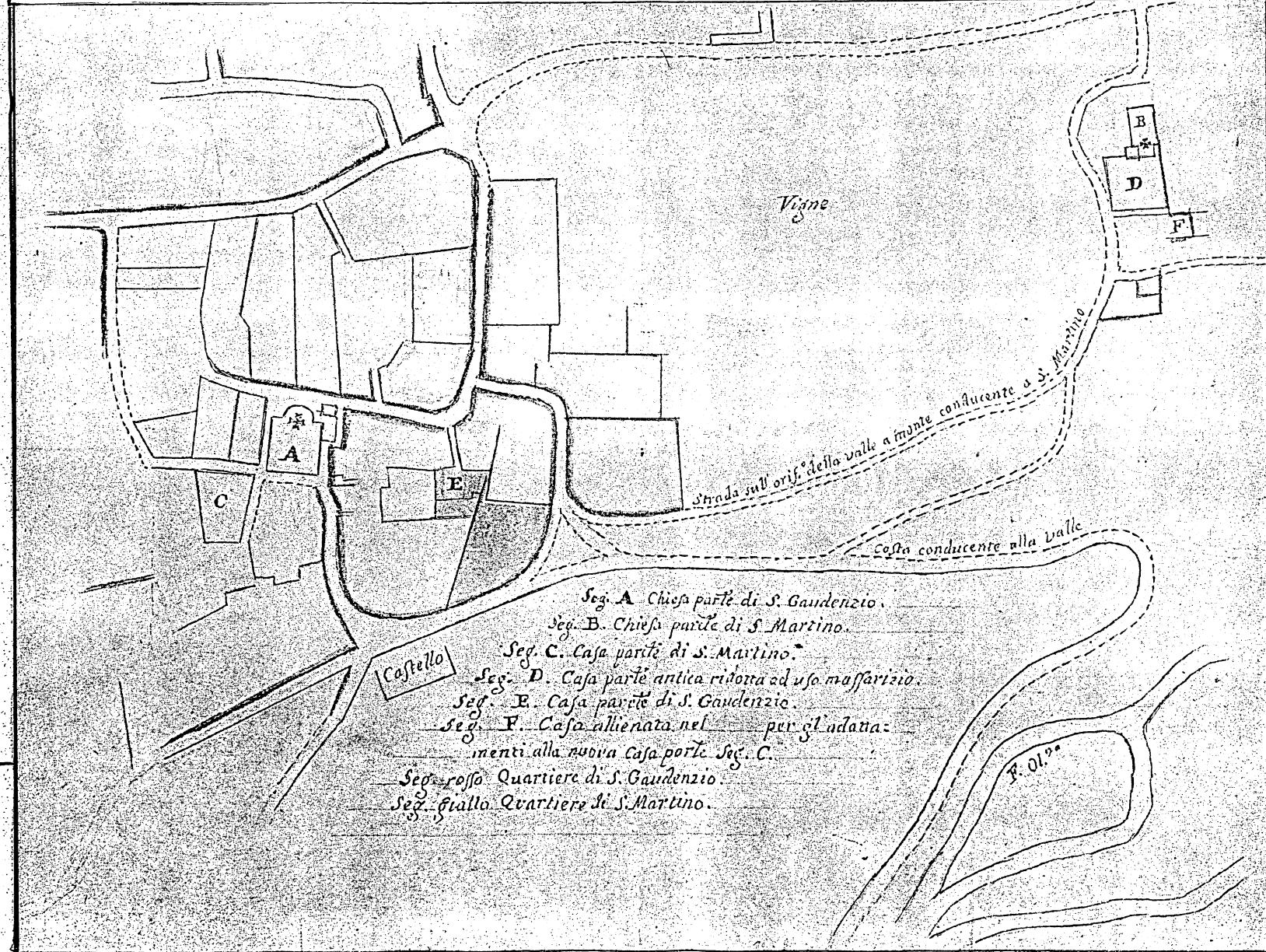
Fagnano Olona: l'oppidum

SI NOTA SOPRA IL VERSANTE OCCIDENTALE DELLA VALLE SULL'ORIFIZIO L'ANTICA VIA FORSE ROMANA (SECONDO DON LUIGI DEL TORCHIO) ANCORA PRATICABILE FINO A XVIII SEC. NON PIÙ ESISTENTE AI GIORNI NOSTRI.

TRATTO DA: **Arte e Storia** Del Torchio Luigi



Madonna della Selva: intaglio del piedestallo della Pietà
Probabile panoramica dell' "oppidum faniani" - sec. XIV-XV



Carta di Fagnano: I quartieri di S. Martino e di S. Gaudenzio (sec. XVIII)