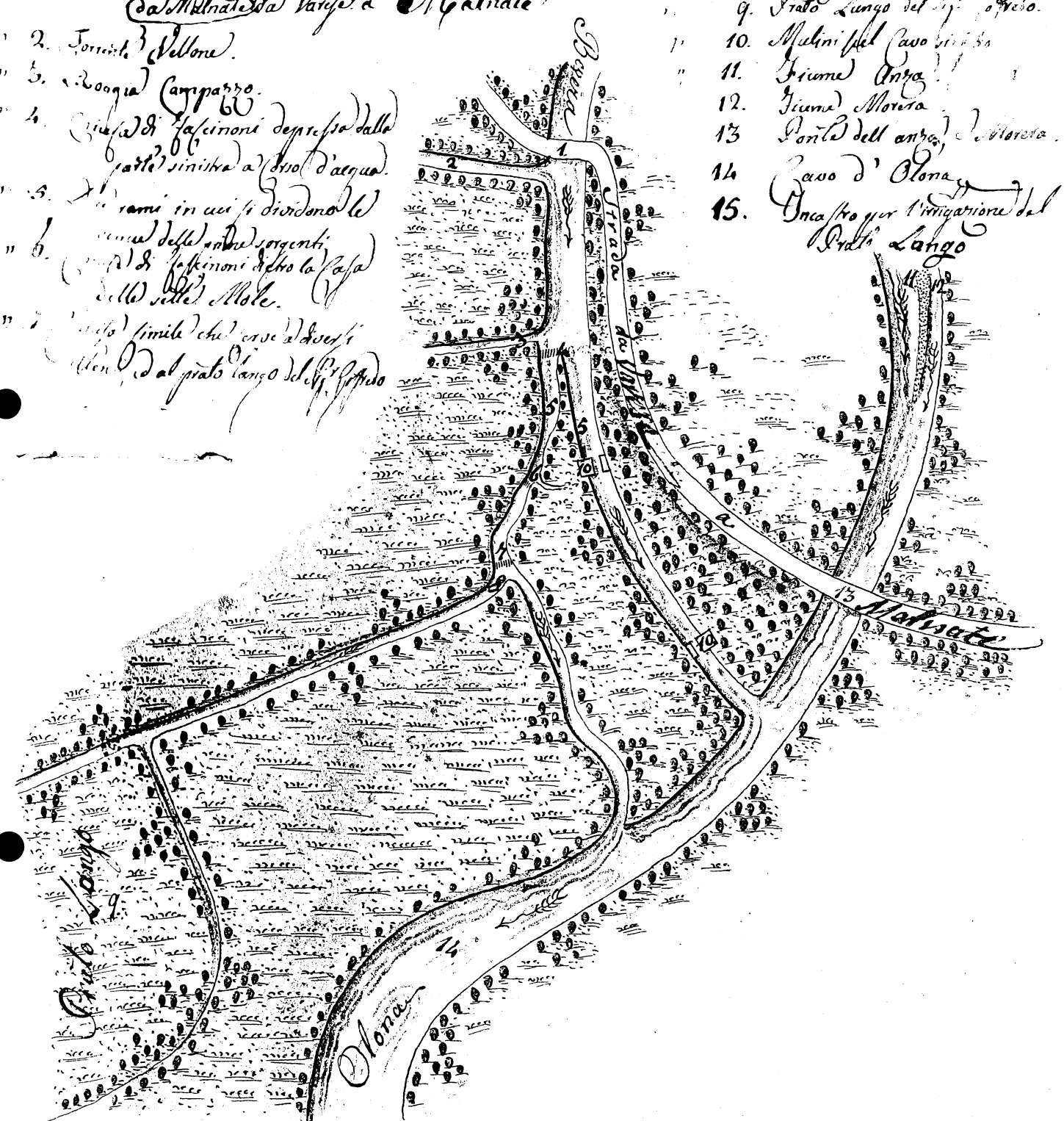


Spiegazione



- # 1. Ponte del Pic sulla Busera per la strada da Malnate da Varese a Malnate
- " 2. Fonti di Vellone.
- " 3. Lago di Camparzo.
- " 4. Chiesa di fascioni depressa dalla parte sinistra a' suoi d'acqua.
- " 5. Strami in cui si dividono le acque della fonte sorgenti.
- " 6. Chiesa di fascioni della casa delle sante Mole.
- " 7. Ponte simile che' esse al detto Vellone dal prato lungo del lago di Camparzo.

- A 8. Acquedotto di Malnate.
- " 9. Prato Lungo del lago di Camparzo.
- " 10. Mulini del caso di Malnate.
- " 11. Fiume Anza.
- " 12. Fiume Morea.
- " 13. Ponte dell'antra di Morea.
- " 14. Caso d'Olona.
- " 15. Diga per l'irrigazione del Prato Lungo.



Tipo Visuale

dei casi per l'acqua che dal pont' sulla Busera per la strada da Malnate a Varese confluiscono nel fiume Olona



1828