

FONTANA DELLA RASA

Nella località della La Rasa in Comune di Velate ad ovest della strada Provinciale Varese - Luino in valle di Brinzio appiè del versante orientale del Sacro Monte di Varese trovasi il capofonte del fiume Olona, foggiate in muratura a base circolare.

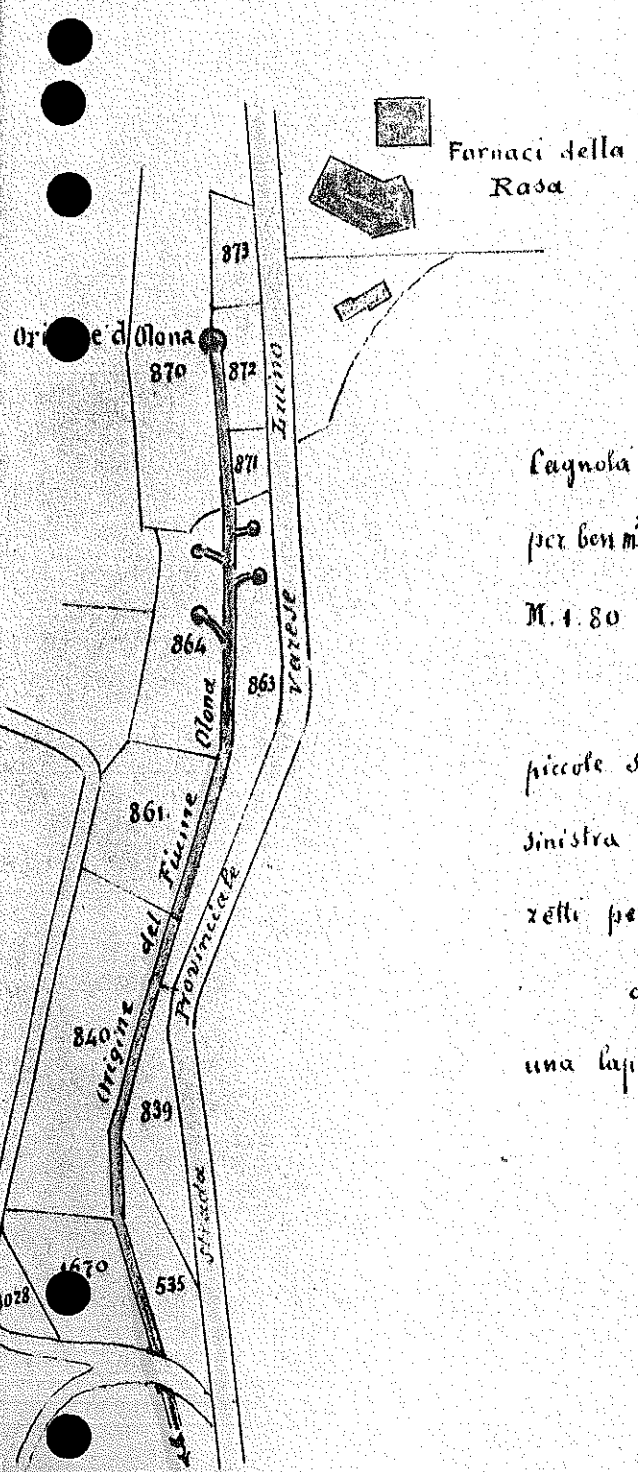
Questo capofonte venne nel 1919 sistemato dai fratelli Cagnola proprietari del terreno circostante e l'asta successiva per ben 1150 lombinata con un cunicolo in muratura di sezione M. 1.80 x 1.20.

In questa tratta coperta vennero attaccate quattro piccole sorgenti due a destra nel mappale N. 864. e due a sinistra nel mappale N. 863. e vennero praticati tre pozzi per l'ispezione e spivigo della condotta.

A ricordo di questi lavori venne nel capofonte mirata una lapide colla seguente iscrizione dettata da Francesco Bartoli:

Fontem fluvii Olonae
 qui subter hunc cuniculum manat
 et palude. exceptum
 florente humo convertiverunt
 Albinus Amedeus Cagnola
 fratres

anno pacis MCMXIX



In rosso la tratta d'Olona

limata per M. 150.

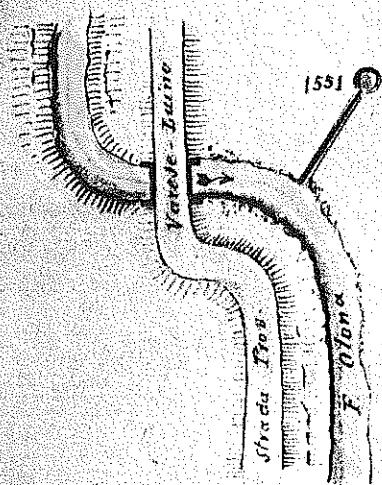
FONTANA CAMPIOLO

Nasce questa sorgente in Comune di Velate nel mappale N. 1551 e le sue acque defluiscono in sponda sinistra d' Olona poco a valle del ponte per la Strada Provinciale Varese - Luino.

La sorgente perenne fu acquistata dal Consorzio Olona mediante Istrumento 27 luglio 1907 a rogito del Cancelliere d' Olona D. Tito Rosnati. Colla fonte

fu acquistata anche una zona di terreno su cui sgorga e scorre, zona di terreno segnata nel catasto rustico del Comune di Velate ai mappali N. 1551 b. e 1560 b. della complessiva Superficie censuaria di Ett. 0.0140.

La sorgente e il terreno di cui sopra vennero pagati alla proprietaria Sig^{ra} Teresa Donati colla somma di £. 600.-

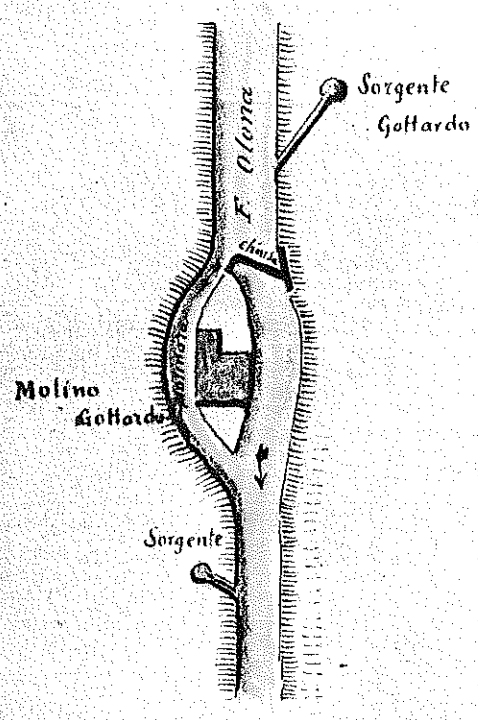


FONTANA GOTTARDO

Piccola sorgente che scaturisce in sponda sinistra d'Olona poco a monte della chiusa di derivazione della molinara per il Molino S. Gottardo in territorio di Velate.

La testa della fonte è situata nel mappale N. 1784 e la breve asta defluisce in Olona.

Altra piccola sorgente nasce e si scarica in sponda destra d'Olona a valle del detto Molino.



Il molino Torara è quello che ora chiamasi del Simone ed è il secondo Molino che tuttora sussiste sul ramo d'Olona detto della Rasa.

Il Senatore Ing. Giuseppe Speroni, Consigliere dell'Amministrazione del Consorzio, proprietario del terreno da cui scaturiscono le acque della Fontana Calda, si riteneva proprietario anche di detta fontana, ma il Consorzio poté dimostrare anche giudizialmente che essa apparteneva di diritto al Consorzio medesimo.

Nel 1925 il Municipio di Varese fece richiesta di poter trarre al Serbatoio che dà acqua alla città litri 15 di acqua dalle Fontane Calde e ciò in via provvisoria. Il Consorzio volè allora sapere la precisa portata delle dette fontane e all'uopo fece costruire dal Comune due traverse a Stamarzo, l'una a monte e l'altra a valle della sorgente e nell'agosto dello stesso anno con quattro misure si rilevò:

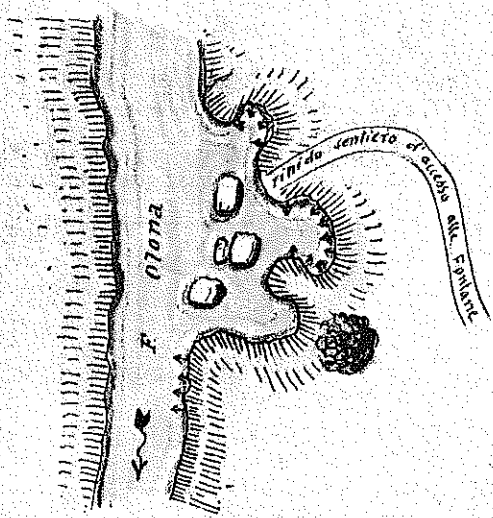
Stamarzo a monte	Stamarzo a Valle	Portata delle Fontane Calde
90	138	48
88	135	47
85	131	46
83	127	44

Portata media d'Olona a monte litri 86
 " " Fontane Calde " 46

FONTANA CALDA

Dalla strada comunale di Bregazzana fra S. Ambrogio e Induno si scende per un ripido sentiero in sponda sinistra d'Olona dove da diverse piccole insenature sgorgano copiose polle di acqua purissima. segnate nello schizzo visuale qui sotto con piccole frecce.

Alcuni macigni posti qua e là nel letto d'Olona servono agli abitanti dei vicini cascinali di comodo sostegno per attingere di quelle acque.



Il 12 agosto agosto 1887 chi scrive con una temperatura esterna di 22° 50 C. trovò l'acqua della fonte e l'acqua d'Olona alla temp. di 15° 50 C.

la prima col grado idrolimetrico fr. di 17.


Nella Relazione dell' Ing. G. M. Robecco sulle fontane e sorgenti consorziali si accenna a questa Fontana Calda come segue :

» Di sotto alquanto del detto molino Porcara alla sinistra del Fiume Olona e al piede del monte detto il Sasso Secco vi è una sorgente detta Fontana Calda che tramanda buona quantità d'acqua, qual sorgente va nettata con spesa sole £.12. - »

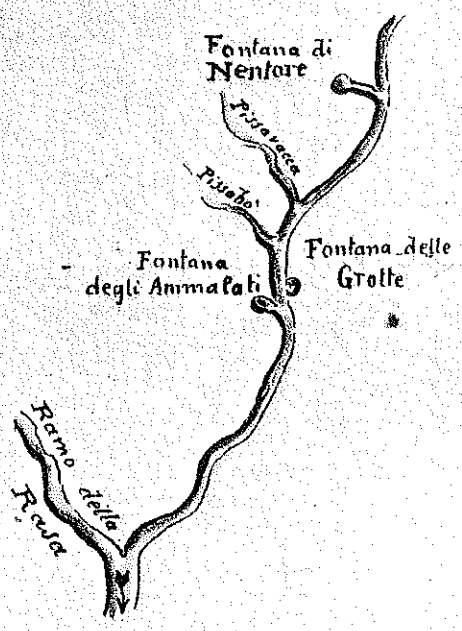
Questa Relazione porta la data del 29 aprile

FONTANA GRASSI

Al disotto del 1° Molino Grassi in Comune di
 S. Ambrogio Olona e in sponda destra, in un punto
 ove il fiume scende con una serie di cascatelle
 in un alveo roccioso, da un pertugio nel masso
 sgorga un ricco e costante getto di acqua, il quale
 si rende però visibile solo nelle magre.

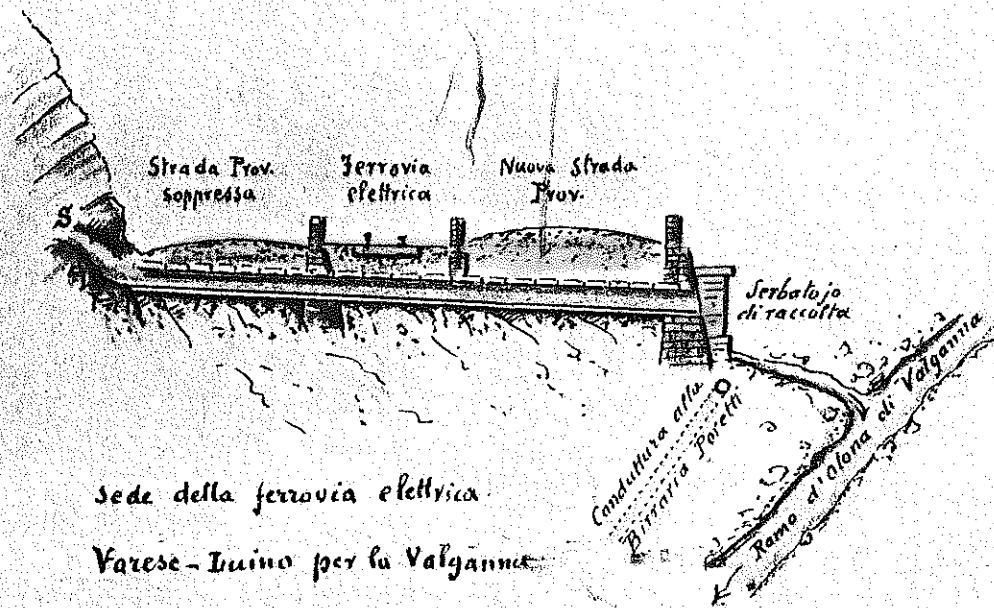


FONTANE LUNGO IL RAMO DI VALGANNA



FONTANA DI NENTORE

Scaturisce dalla roccia in sponda destra del ramo d'Olona che scende dalla Valganna, in Comune di Induno. Le acque copiose e limpide, incanalate in un condotto in muratura, sottopassano dapprima un vecchio tronco di Strada Provinciale abbandonata, quindi la



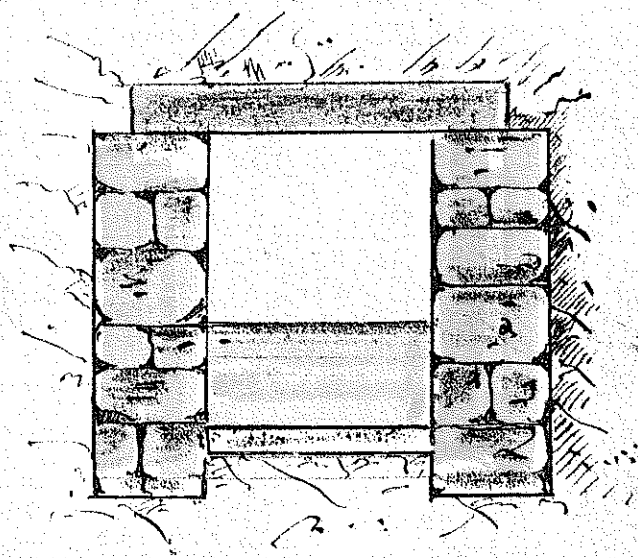
sede della ferrovia elettrica Varese-Innino per la Valganna e finalmente il nuovo tronco di strada Provinciale per metter capo a un serbatoio di raccolta addossato al muro di sostegno di detta strada.

Queste acque sono ora in gran parte condotte per mezzo di una tubazione metallica alla fabbrica di Birra Poletti, e le residue si scaricano in sponda destra del detto ramo di Valganna.

Una causa intentata dal Marchese Medici, proprietario del terreno ove defluiscono le acque di quella fontana, circa la proprietà di quelle acque, diede piena ragione al Consorzio Olona. Ed è precisamente sino a

questa fonte di Nentore che si estende il diritto del Consorzio Olona sul ramo della Valganna e dove da esso vengono spinti gli esurgenti periodici e le opere di sistemazione.

La concessione fatta alla ditta Foretti per l'uso delle acque della Fontana di Nentore porta la data del 3 dicembre 1904 nei rogiti del D. Ivo Rodnati al N. 3986. La durata della concessione è di anni 40 trascorsi i quali la condotta con tubi di ghisa del diametro di centim. 10 e lunga m. 1500 rimarrà di proprietà del Consorzio Olona.



La tomba di raccolta delle acque della Fontana di Nentore sottopassante le tre sedi stradali ha la luce di 0.60 x 0.80

1906 - Ceduta la concessione perimento alla Ditta Foretti per m. 300

FONTANE PISSABÒ E PISSAVACCA

Formano due cascatelle a monte della Fontana degli Ammatati le cui acque decano nel ramo d'Olona scendente dalla Valganna in territorio di Induno nella località denominata le Grotte ove la valle si restringe così da lasciar passo solo all'angusto corso d'acqua e alla ferrovia elettrica per Luino.