

Fontana del Cucco

Sorgente nella proprietà Ca-
stelli in Valle Olona Frazione di Varese, le cui
acque dopo l'uso della Conceria defluiscono in
da sinistra d'Olona a monte del molino de
Cucco o del Ponte.-

Le acque di questa sorgente vennero misu-
rate nel 1903 in litri 36 al secondo.-

Per maggior comodità di accesso e di esurgo di queste sorgenti furono dal Consorzio acquistati i prati da cui esse scaturiscono i quali in censi sono così distinti:

N. 94	Et	0. 16. 60
u 95	u	<u>0. 21. 00</u>
	Et.	<u><u>0. 37. 60</u></u>

Prima del loro scarico in Olona le acque degli Occhi di Castiglione servono per una lavanderia comunale.

L'Ingegnere Raggi nella sua relazione sulla visita al fiume nel 1772 scrive: » queste fonti dovrebbero essere tenute di mira dalli Sign. Uffenti del Fiume, procurando il loro libero sfogo nell' Olona »

Egli parla di un esperimento fatto quattro anni or sono da molinari di Sogliano » quali secondo l'assunto in atto di visita da Giovanni Battista Quidali, molinano all'infresutto secondo molino, avendo fatto esurgo a queste fonti di Castiglione ne hanno riscosso due rodiggi di acqua a beneficio delli Uffenti Inferi

Il contratto per l'acquisto del prato Lischi dalla Congregazione di Carità di Varese è a rogito Zanzi in data 3 gennaio 1884. Questo terreno costò al Consorzio L. 2660. 64 =

Fontane MOLINA

Gruppo importanti di sorgenti in territorio di Varese scaturite in fondi di proprietà della Ditta P. A. Molina alla sinistra del fiume Olona.

Le scaturigini sono numerose e sono così denominate:

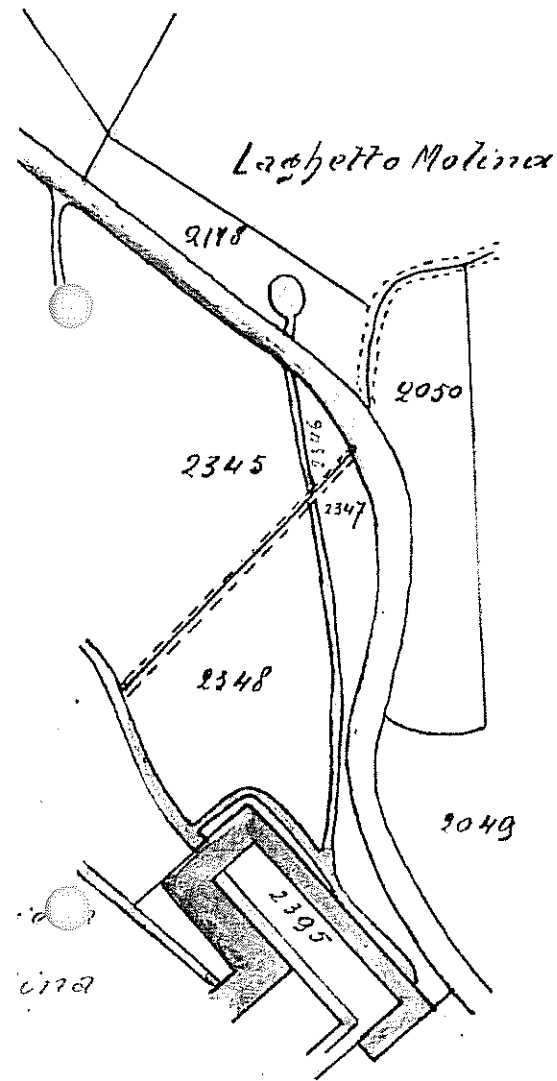
Sorgenti Fassolotta	N° 2
“ del Laghetto	“
“ Sassoia	“ 9
“ Ca Nuova	“ 6
“ Rocchetta	“ 2
“ Rocca	“ 12

Il Laghetto Molina, oltre le proprie sorgenti, è alimentato anche dalle Fassolotte

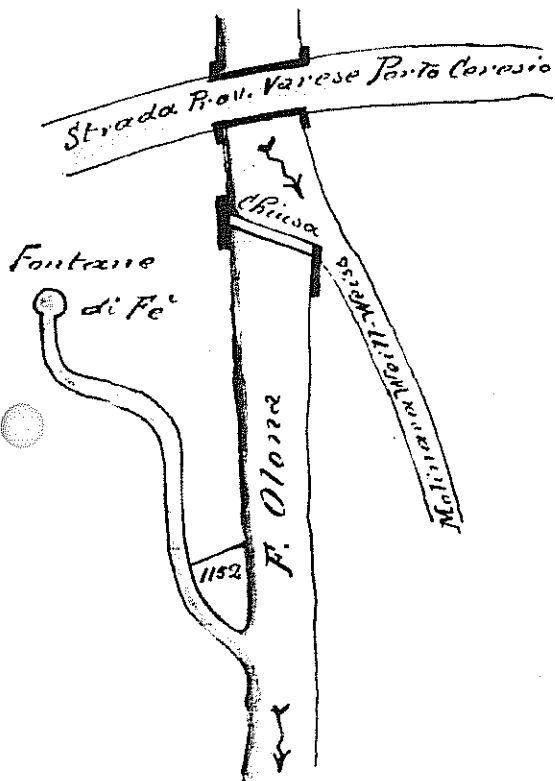
Le acque di tutte queste fontane, dopo aver servito alla Cartiera Molina si scaricano in Olona, esse hanno la portata complessiva di litri 40 al

secondo. -

Il Laghetto Molina è ora coperto.



Fontane di Fe^c.

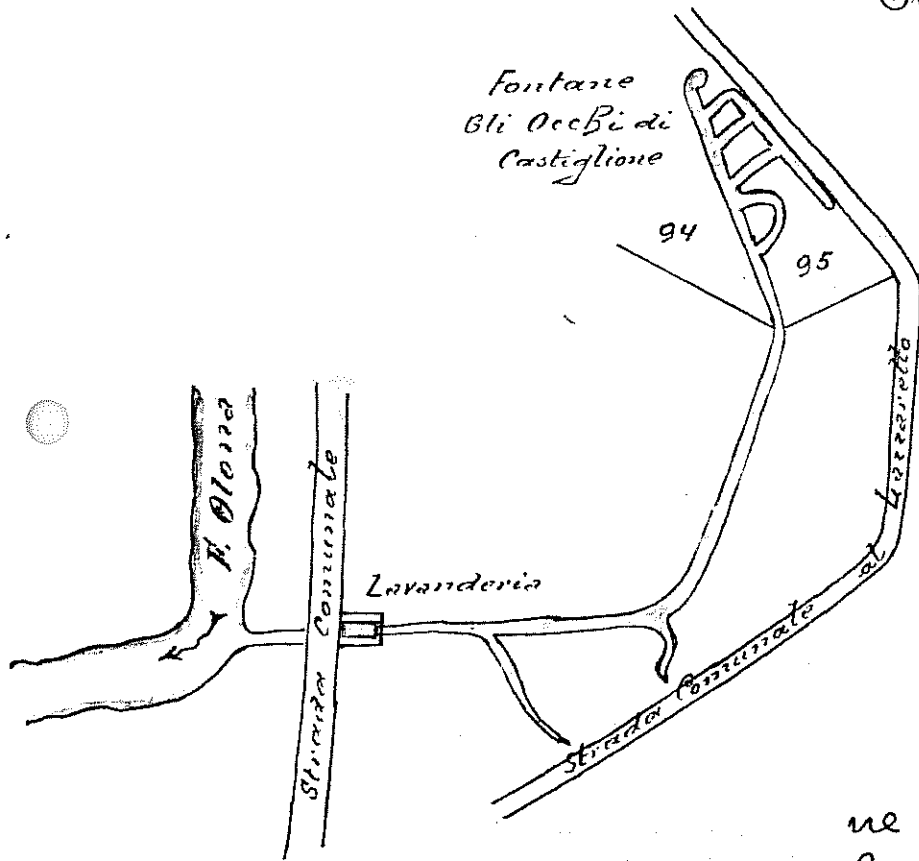


Sono le Fontane di Fe di proprietà del Consorzio, il quale le espurga ogni anno. Le acque, a mezzo di un collettore lungo 240 metri si scaricano in sponda destra d'Olona, percorrendo i mappali del Comune, di Varese a N^o 1528. 6418. 6419. 5457. 5741

In queste sorgenti vennero dal Consorzio in fissi N^o 31 acquedotti del diametro parte di 70 e parte di 90 mill. i quali diedero complessivamente dopo un biennio

di prova un deflusso di litri 26.19 al secondo alla temperatura di 11^o 25 in gennaio e di 13^o in settembre col grado idrometrico fu. pressoché costante di 25.-

Fontana denominata GLI OCCHI DI CASTIGLIONE



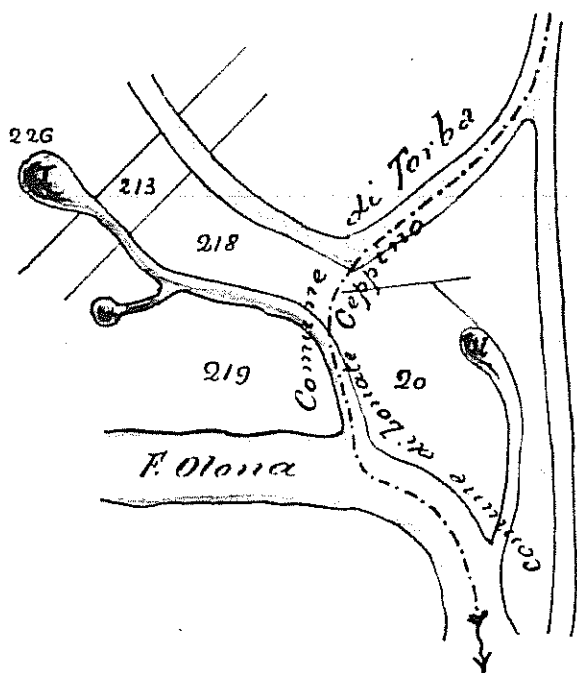
Importante gruppo di sorgenti a Po sinistra d'Olona in territorio di Castiglione fra loro allacciate in un unico collettore che le traduce al fine sottopassando la strada Comunale di Castiglione a Veduggio. Sono fra le più costanti e copiose

sorgenti del consorzio. In esse furono impiantati nel 1881 N. 41 tubi acquiferi i quali dopo un biennio di prova diedero complessivamente una portata di litri 57.86 al secondo alla temperatura di 12°C . in gennaio e di $12^{\circ}50$ in luglio col grado idrotimetrico fr. da 13 a 15 mentre l'acqua d'Olona raggiungeva i gradi idrotimetrici di 19 e di 23.

Una misurazione di tutte le acque raccolte da quelle sorgenti fatta nel maggio 1881 diede un deflusso di litri 120 al secondo.

Fontane REFREDO

Presso il confine fra i Comuni di Borba e di Lonate Ceppino fino in Prov. di Como vi sono due sorgenti le cui acque, per due distinti canali, si scaricano in sponda sinistra d'Olona.



Nelle anziche teste di queste fontane furono infissi ben 70 tubi acquiferi i quali dopo un biennio di lavoro diedero un deflusso

complessivo di litri 88.69 al secondo.

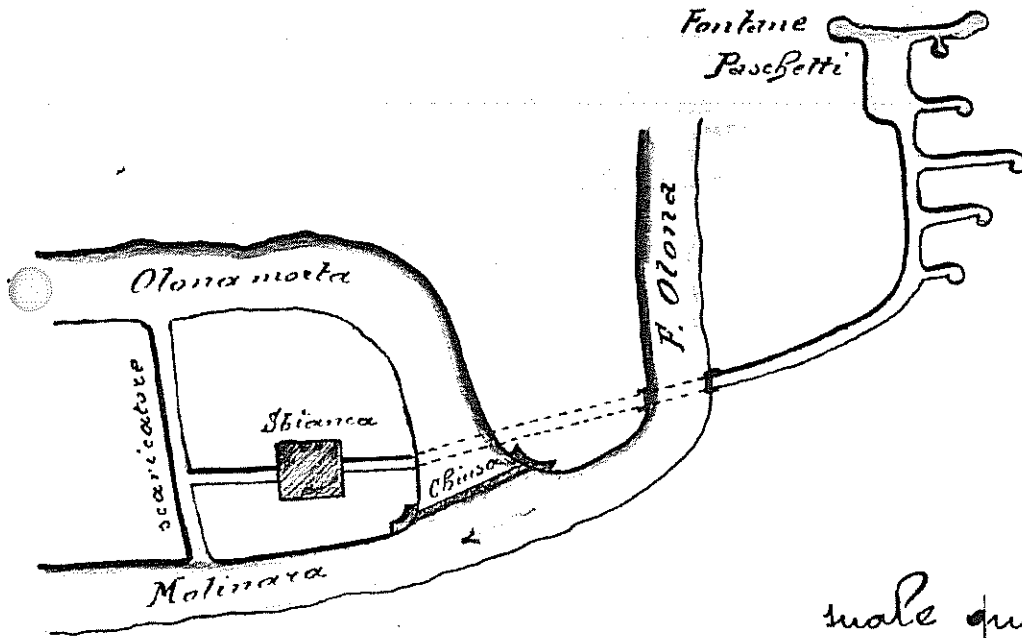
L'acqua si manteneva nelle diverse stagioni alla temperatura costante di 14°C .

Le due distinte fontane sono chiamate Refredo I e Refredo II. Questa seconda fontana venne acquistata dal Consorzio col rogito D^o Giovanni Bertole, 7 maggio 1885, intervenuto col proprietario del terreno su cui essa sorge. La fontana e una zona di terreno all'ingiro di essa, pel deposito degli espunghi fu pagata ai Sig^{ri} Angelo e Tranquillo Fontana L. 1000. La superficie acquistata fu distinta nelle mappe di Lonate Ceppino al N^o 19 sub 3 di Aze 3.50. La zona annessa fu delimitata da 12 termini di pietra.

Fontana PASCELLI

La fontana Paschelli o Paschelli in territorio di Fagnano consta di diverse sorgenti fra loro allacciate

e che defluiscono in un unico collettore, il quale sottopassa il fiume in due punti mediante tomba come indica lo scizzo vi-



uale qui a lato.

Quelle acque, perenni e limpide sono a servizio della Sbianca Minazzi e quindi ritornano all'Olona. In queste sorgenti conossiali furono infissi nel 1881, 31 tubi acquiferi i quali diedero complessivamente la portata di litri 35.19 al secondo. —

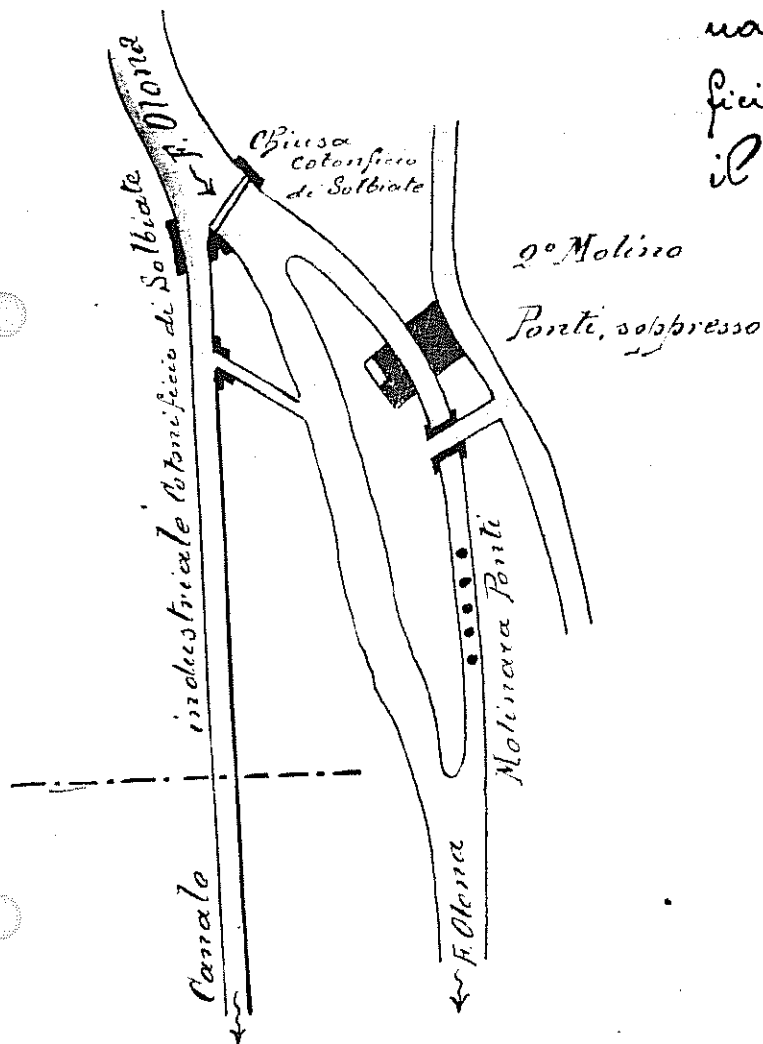
Fontana PONTI

Quando Andrea Ponti nel 1899
 creò lo stabilimento di Filatura
 del cotone a Solbiate Olona,
 divenuto di poi il cotonificio
 Furter e ultimamente
 il «Cotonificio di Solbiate»

rodano il salto di
 due vecchi molini e
 aprse il lungo canale
 industriale alla
 destra d'Olona come
 appare dallo visuale
 qui a lato

I due molini vennero
 quindi soppressi. Nella
 molinara del 2° molino
 che ora riceve le sole acque
 di piena d'Olona furono
 no dal Consorzio in fissi

N° 5 tubi acquiferi i quali all'atto del loro collaudo e cioè dopo
 un biennio di prova diedero un deflusso complessivo di litri
 tri 5.81. =



Fontane BOZZONE

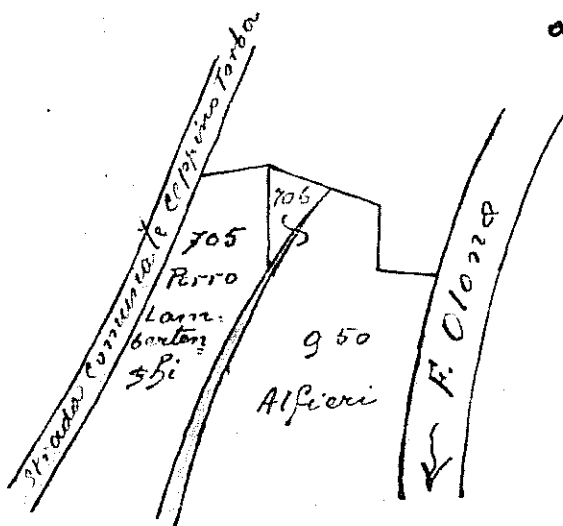
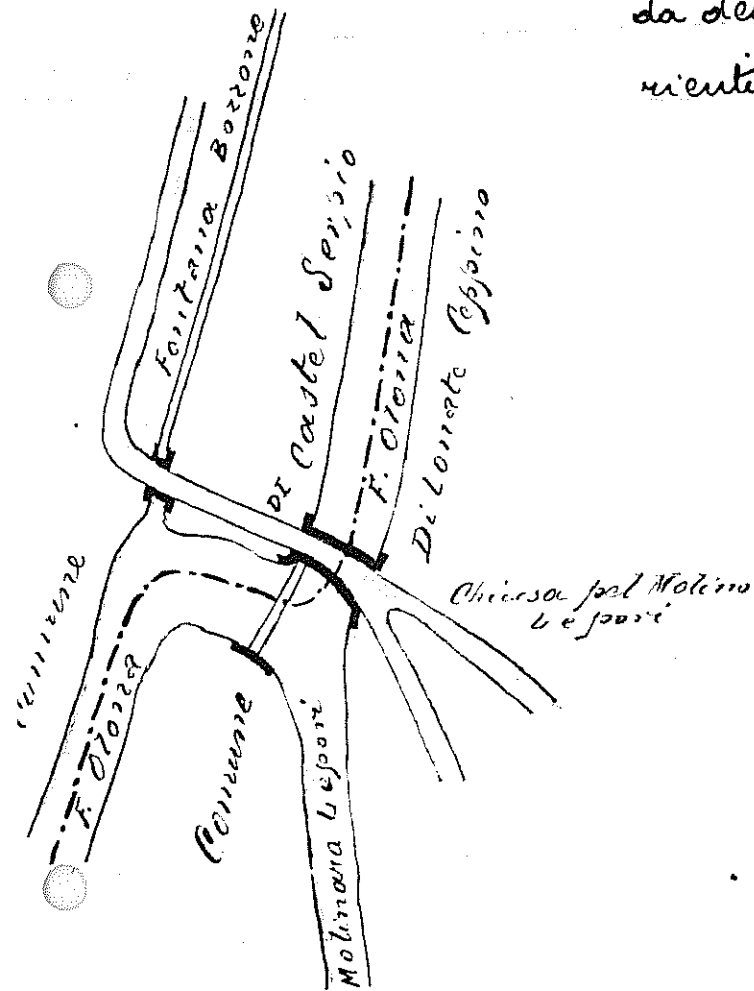
In territorio di Lonate Ceppino in Provincia di Como fra il Molino Zocchetto ed il Molino Lepori defluiscono in sponda destra d'Olona le acque scaturienti dalla fonte chiamata Bozzone

che nella cui asta vennero dal Consorzio in fissi nel 1881 N 22 tubi acquiferi del diametro interno di 70 mm.

Questi tubi diedero una media portata di circa 2 flessivi litri 21.06 al secondo

Essendo sorti alcuni dei dubbi sulla proprietà di questa sorgente il Consorzio fece acquisto dal proprietario

del fondo Antonio Alfieri col rogito D^o Tito R^o 2
scuati 7 aprile
1909 per la somma di L. 200. =



Il casofonte così acquistata misura la
lunghezza di 40 metri e fra parte dei mappali
N. 706 e 950.

Nel detto rogito questa fontana vien
ne chiamata Repreccio. -