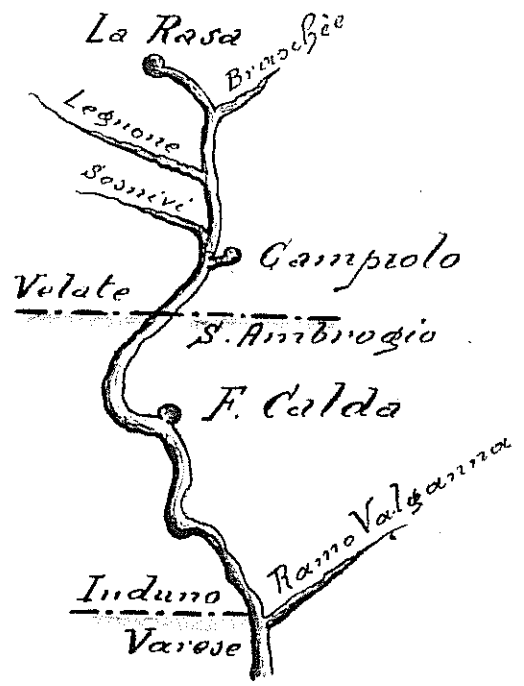


# FONTANE LUNGO IL RIVO DELLA RASA

---



# FONTANA DELLA RASA

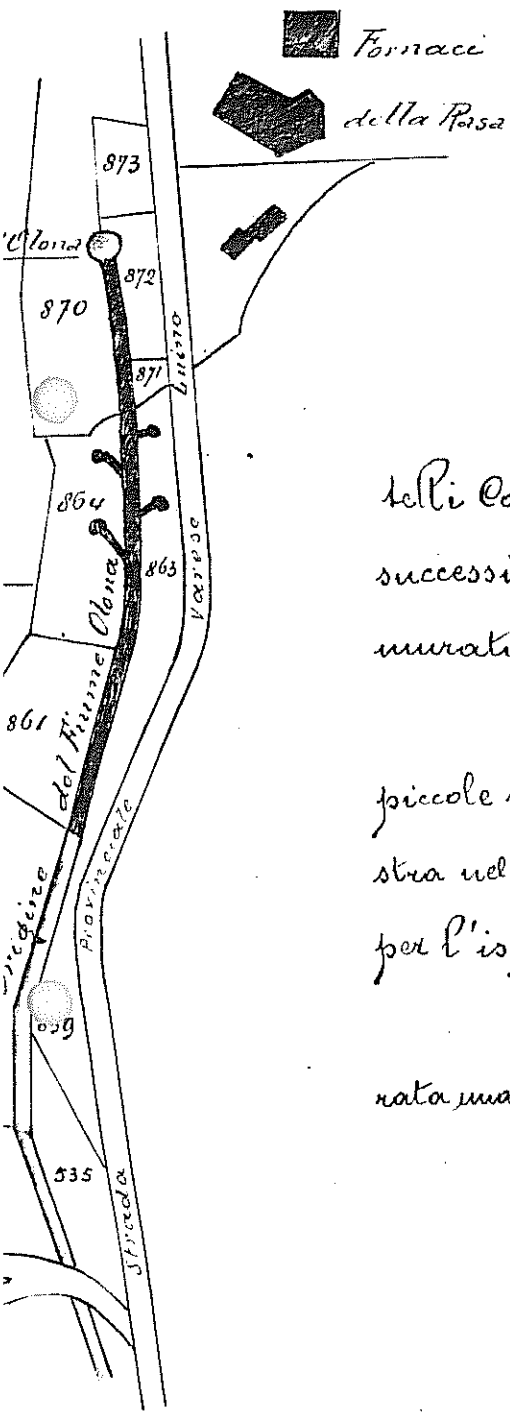
Nella località detta La Rasa in Comune di Velate ad ovest della strada Provinciale Varese-Luino in valle di Brin-  
rio appiè del versante orientale del Sacro Monte di Varese trovasi il capo fonte del fiume Olona foggiato in muratura a base circolare

Questo capo fonte venne nel 1919 sistemato dai fratelli Cagnola proprietari del terreno circostante e l'asta successiva per ben 150 tombinata con un curicolo in muratura di sezione M 1.80 x 1.20.-

In questa tratta coperta vennero allacciate quattro piccole sorgenti due a destra nel mappale N° 864 e due a sinistra nel mappale N° 863 e vennero praticati tre pozzi per l'ispezione e spurgo della conduttura.-

A ricordo di questi lavori venne nel capo fonte murata una lapide colla iscrizione, dettata da Francesco Bartoli:

Fontem fluvii Olonae  
qui subter hunc curiculum manat  
et palude exceptum  
florente humo convertiverunt  
Albinus Amedeus Cagnolan  
fratres  
anno pacis MCMXIX

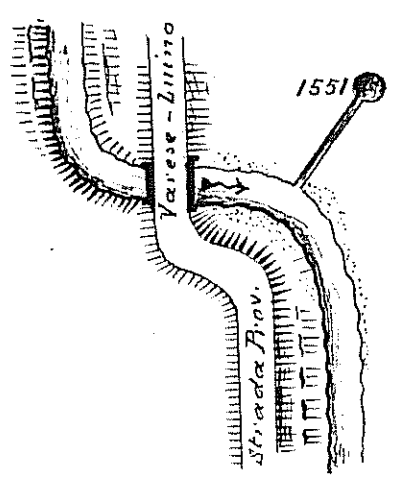


la tratta d'Olona  
nata per M. 150

# Fontana CAMPIOLO

Nasce questa sorgente in Comune di Velate nel mappale N. 1551 e le sue acque defluiscono in sponda sinistra d'Olona poco a valle del ponte per la strada Provinciale Varese - Luino.

La sorgente perenne fu acquistata dal Consorzio Olona mediante Istrumento 27 luglio 1907 a rogito del Cancelliere d'Olona D.<sup>o</sup> Vito Ronati. Colla fonte fu acquistata anche una zona di terreno su cui sgorga e scorre, zona di terreno segnata nel catasto rustico del Comune di Velate ai mappali N. 1551 b. e 1560 b. della complessiva superficie censuaria di Ett. 0.01.40.

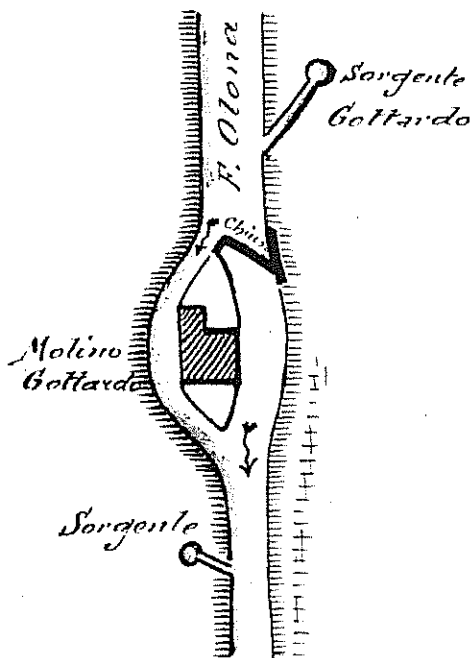


La sorgente e il terreno di cui sopra vennero pagati alla proprietaria Sig.<sup>ra</sup> Teresa Donati colla somma di L. 600.-

# Fontana GOTTARDO

Piccola sorgente che scaturisce in sponda sinistra d'Olona poco a monte della chiusa di derivazione della molinara per il Molino S. Gottardo in territorio di Velate..

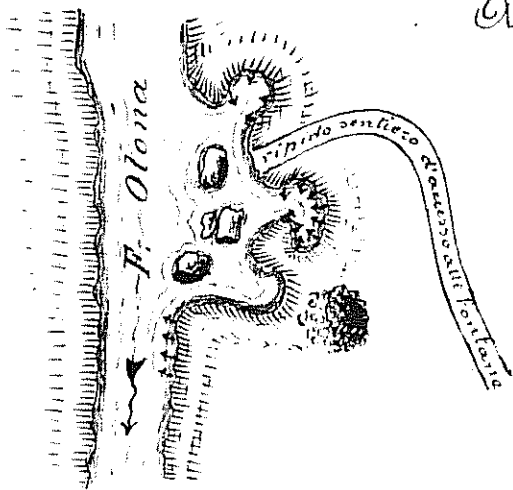
La testa della fonte è situata nel mappale N 1784 e la breve asta defluisce in Olona.



Altra piccola sorgente nasce e si scarica in sponda destra d'Olona a valle del detto Molino.

## Fontana Calda

Dalla strada Comunale di Bregazzana fra S. Am-  
 brogio e Indurro si scende per un ripido sentiero in sponda si-  
 nistra d'Olona dove da diverse piccole insenature sgorgano copio-  
 se polle di acqua purissima segnate nello schizzo visuale qui sotto  
 con piccole frecce



Alcuni macigni posti qua e là nel letto  
 d'Olona servono agli abitanti dei  
 vicini cascinali di comodo sostegno  
 per attingere di quelle acque.

Il 12 agosto 1887 chi scrive  
 con una temperatura esterna di  
 22° 50 C. trovò l'acqua della fonte  
 e l'acqua d'Olona alla tempera-

tura di 15° 50 C. la prima col grado idrometrico fr. di 17.

Nella relazione dell'Ing. G. M. Robecco sulle fonta-  
 ne e sorgenti consorziali si accenna a questa Fontana  
 Calda come segue:

» Di sotto alquanto del detto Molino Porciana alla  
 sinistra del Fiume Olona e al piede del Monte detto il Sasso  
 Decco vi è una sorgente detta Fontana Calda che tra-  
 manda buona quantità d'acqua, qual sorgente va net-  
 tata con spesa sole £ 12. = »

Questa relazione porta la data del 29 aprile