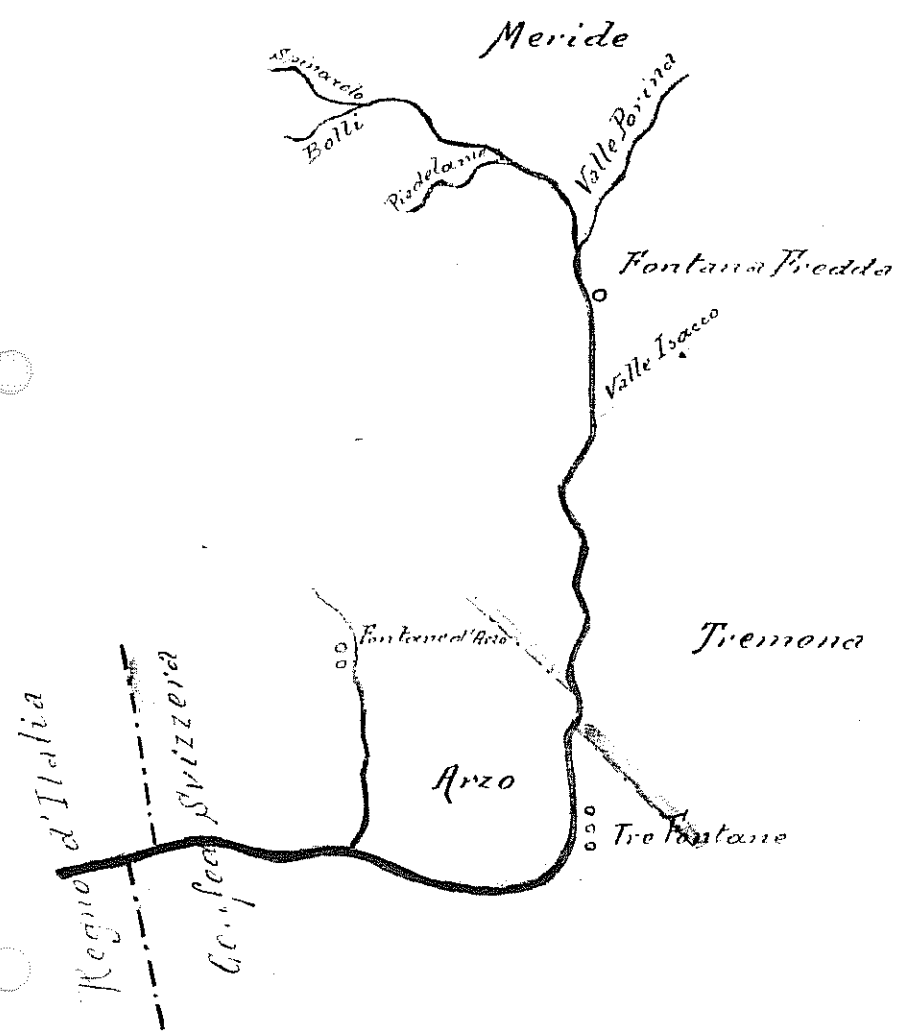


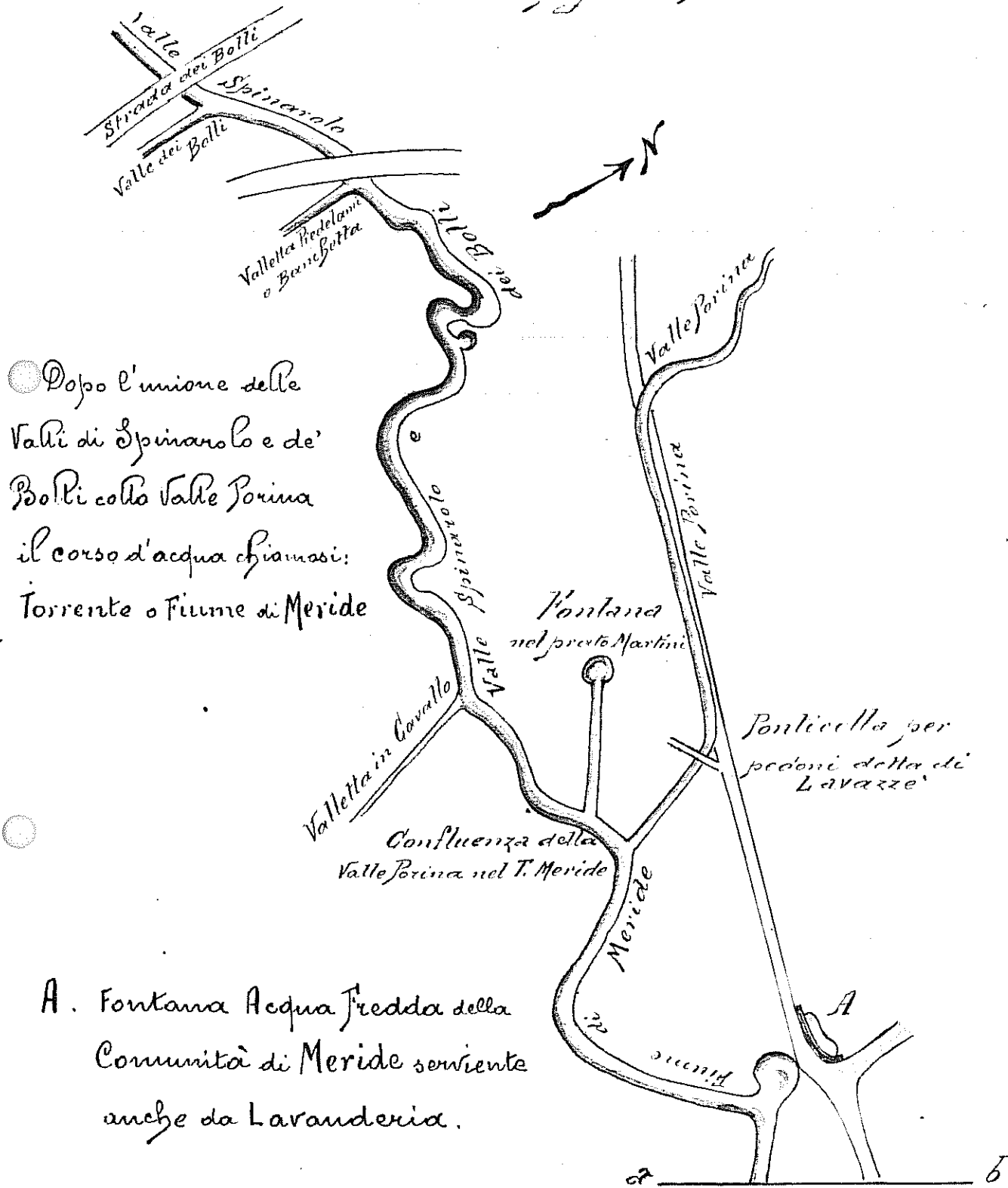
Sorgente  
DI PROPRIETA DEL  
CONSORZIO OLONA

# FONTANE IN TERRITORIO SVIZZERO DI MERIDE E DI ARZO.

Schizzi visuali dedotti dai tipi uniti  
alla Relazione e Descrizione del Fiume  
di Meride, Arzo e Clivio, in data 17 gen-  
naio 1789, redatte dall'Ing Giuseppe Peroglio

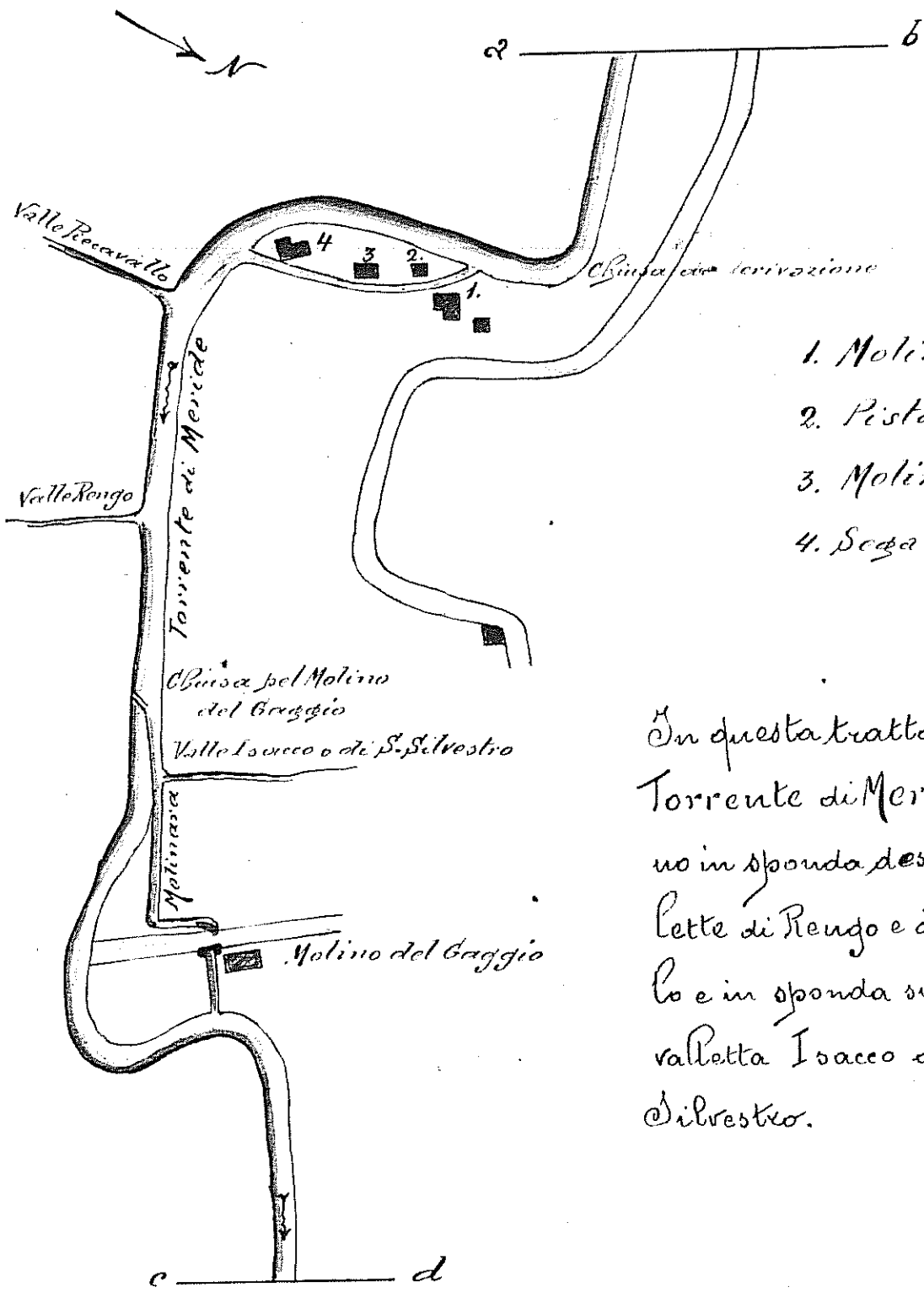


Capella della Madonna di  
Campagna di Meride



● Dopo l'unione delle  
Valli di Spinarolo e de'  
Bolfi colla Valle Porina  
il corso d'acqua chiamasi:  
Torrente o Fiume di Meride

A. Fontana Acqua Fredda della  
Comunità di Meride serviente  
anche da Lavanderia.

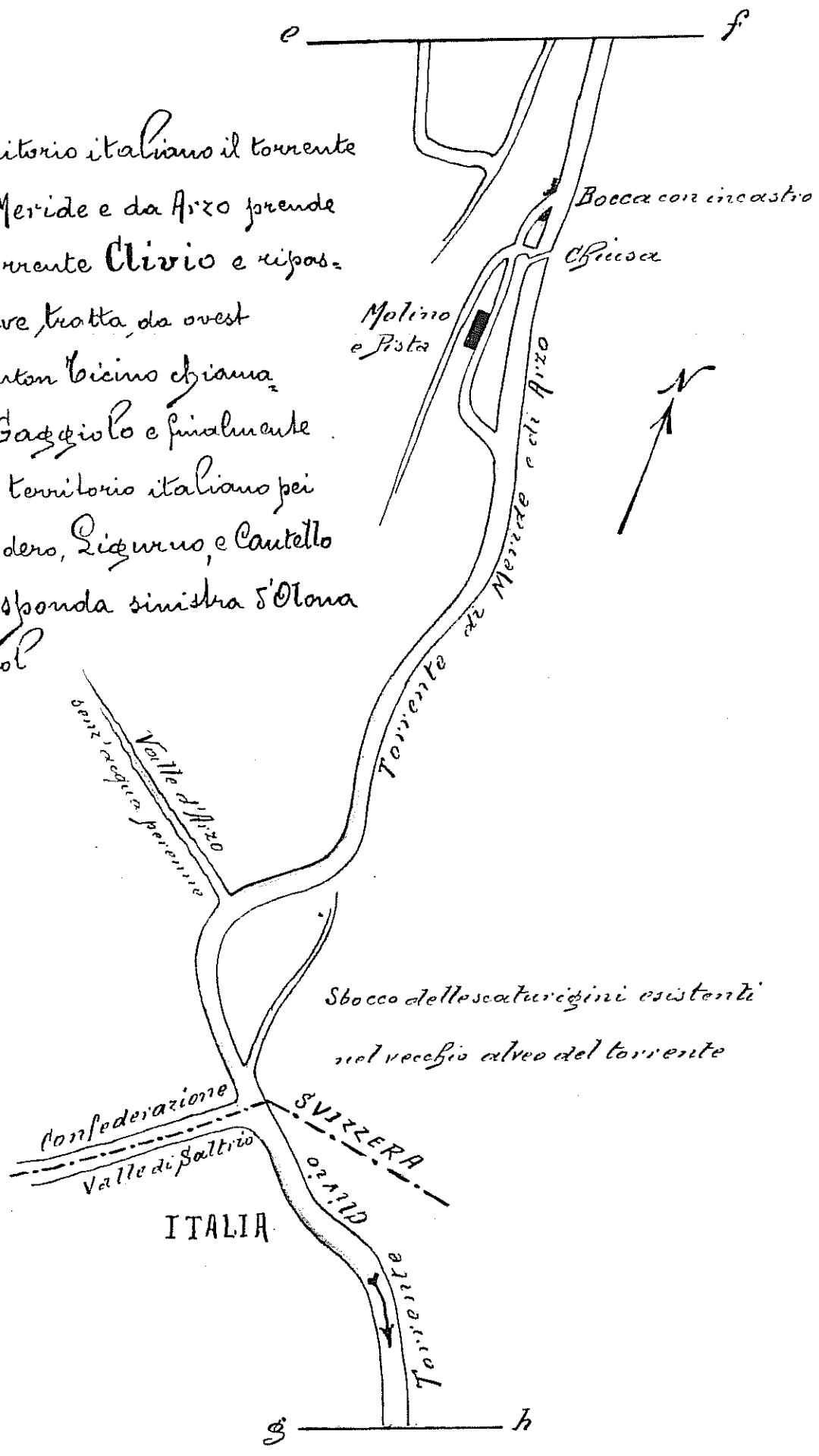


- 1. Molino
- 2. Pista
- 3. Molino
- 4. Sega Legnami

In questa tratta del Torrente di Meride entrano in sponda destra le valli di Rengo e di Picavallo e in sponda sinistra la valletta Isacco o di San Silvestro.



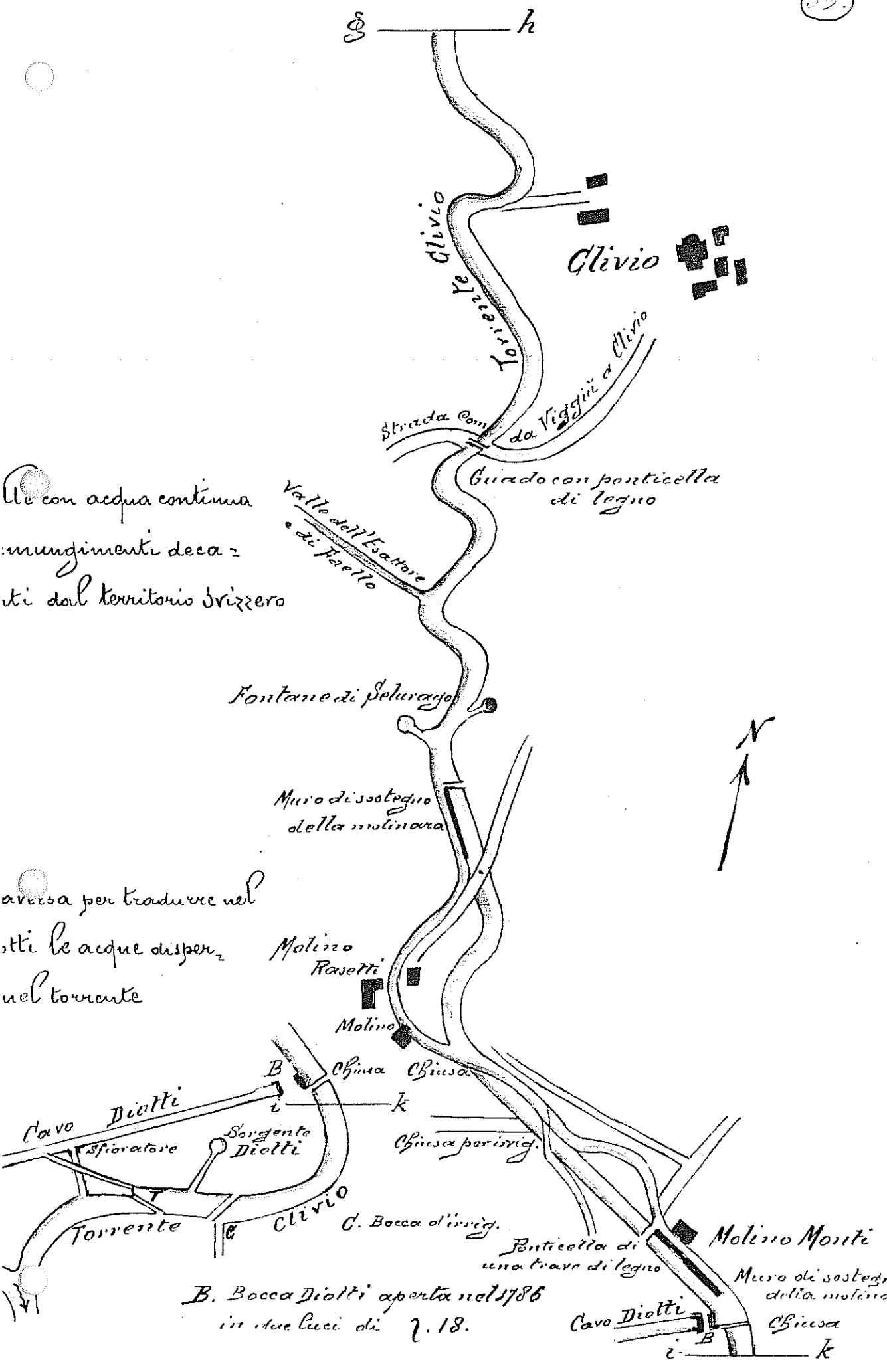
In territorio italiano il torrente che scende da Meride e da Arzo prende il nome di torrente Clivio e riposando per breve tratta, da ovest ad est nel Canton Ticino chiama si Torrente Gaggiolo e finalmente ritornando in territorio italiano nei Comuni di Rodero, Ligonio, e Cantello confluisce in sponda sinistra s'Olona sotto Malnate col nome di Anza o Lanza



SS h

Acque con acqua continua  
inungimenti decan-  
ti dal territorio svizzero

avversa per tradurre nel  
stati le acque disperz  
nel torrente



B. Bocca Diotti aperta nel 1786  
in due luci di 7.18.

Molino Monti  
Muro di sostegno della molinara  
Chiesa  
Cavo Diotti