


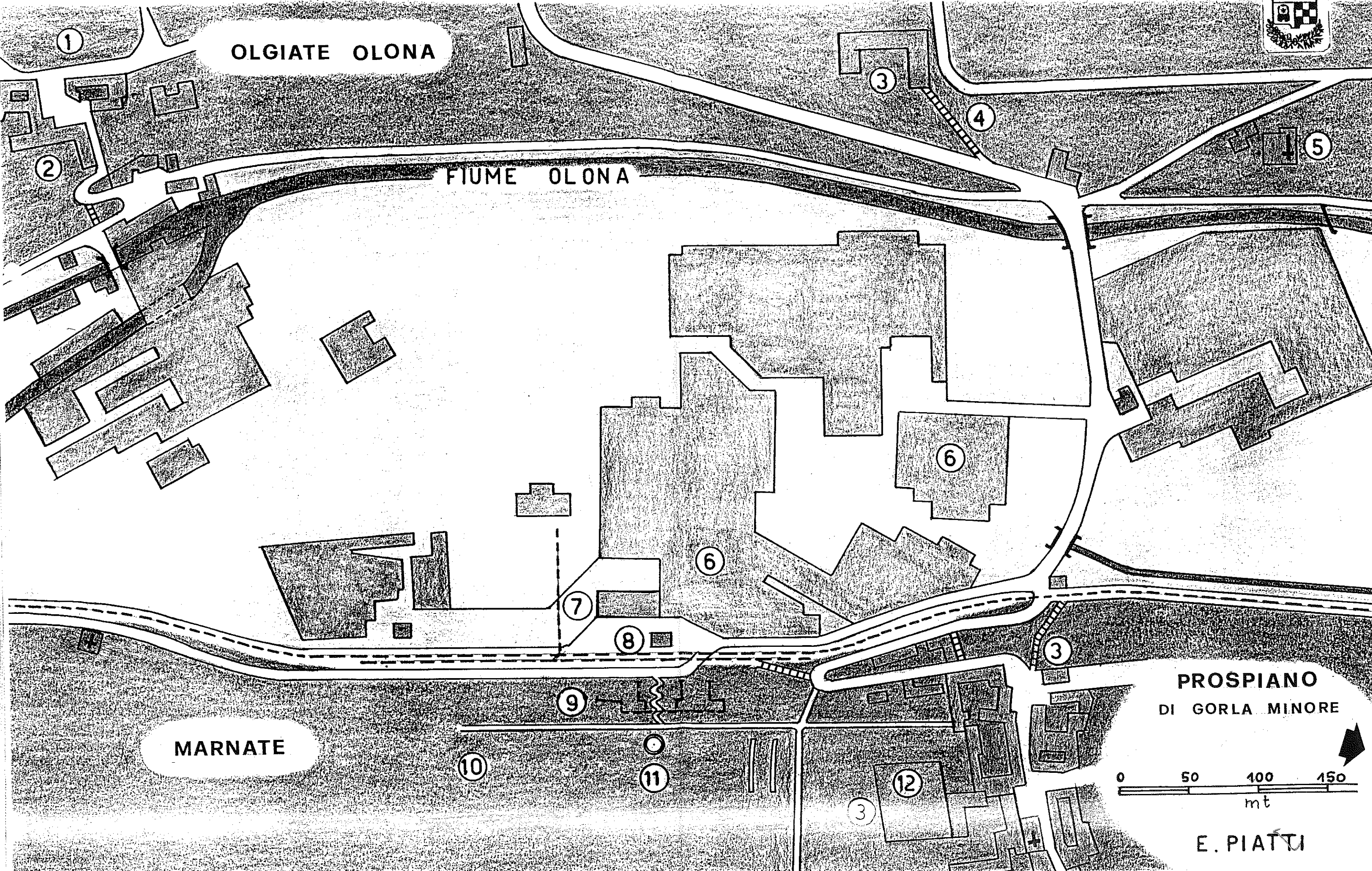
GRAFICO DEI BUNKER TEDESCHI SITI IN VALLE
IN VIA LAZZARETTO (PER MARNATE)

FURONO COSTRUITI DAI TEDESCHI DOPO L'OTTO SETTEMBRE,
DEL 1943. IL VERO SCOPO DELLA COSTRUZIONE DI QUESTO
GIGANTESCO BUNKER NON E' DEL TUTTO BEN CHIARA, IN
QUANTO ALLA SUA PROFONDITA' DI BEN 143 METRI, PRIVO
DI UNA OSSIGENAZIONE SICURA, QUINDI NON ADIBITO A
PROTEZIONE DI PERSONE. DI CERTO E' CHE ERA MUNITO
DI UN DISPOSITIVO DI AUTODISTRUZIONE CON UNA CARICA
DI 7000. Kg. DI TRITOLO.

VEDUTA DEL COMANDO TEDESCCO
NEGLI ANNI 1943-44-45



DISPOSIZIONE DELLE FORZE IN CAMPO IL 25 APRILE 1945

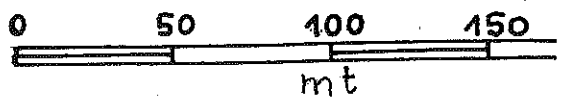


OLGIATE OLONA

FIUME OLONA

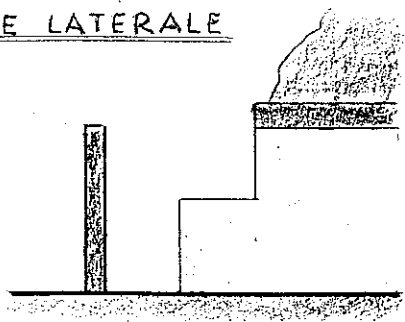
MARNATE

PROSPIANO
DI GORLA MINORE

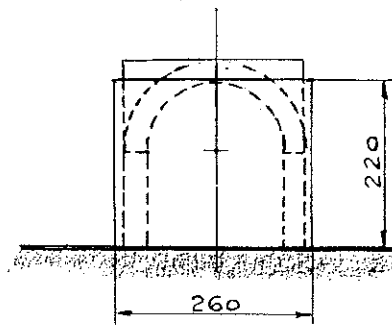


E. PIATTI

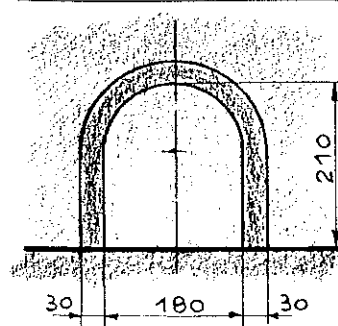
SEZIONE LATERALE



VISTA ENTRATA

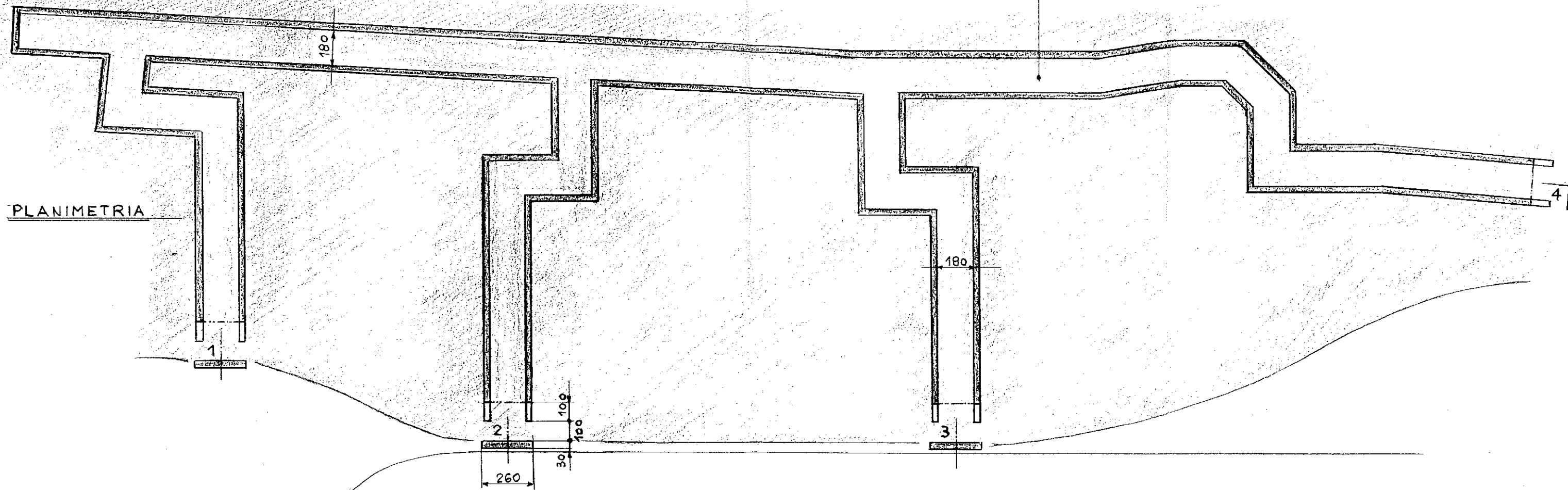


SEZIONE BUNKER



SVILUPPO TOTALE BUNCHERS mt. 143

PLANIMETRIA



MARNATE

FERROVIA

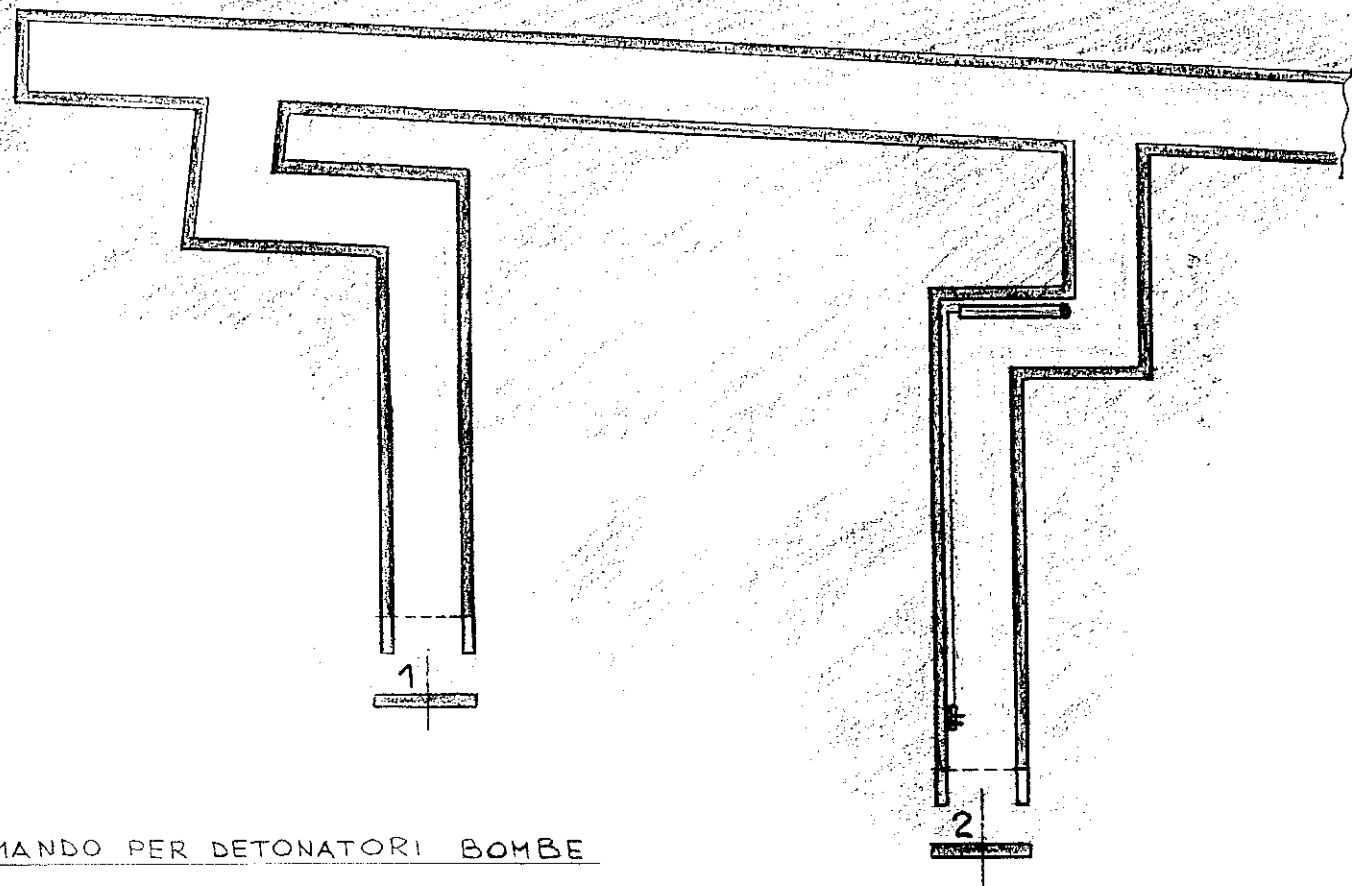
STAZIONE DI PROSPIANO

COMANDO TEDESCO

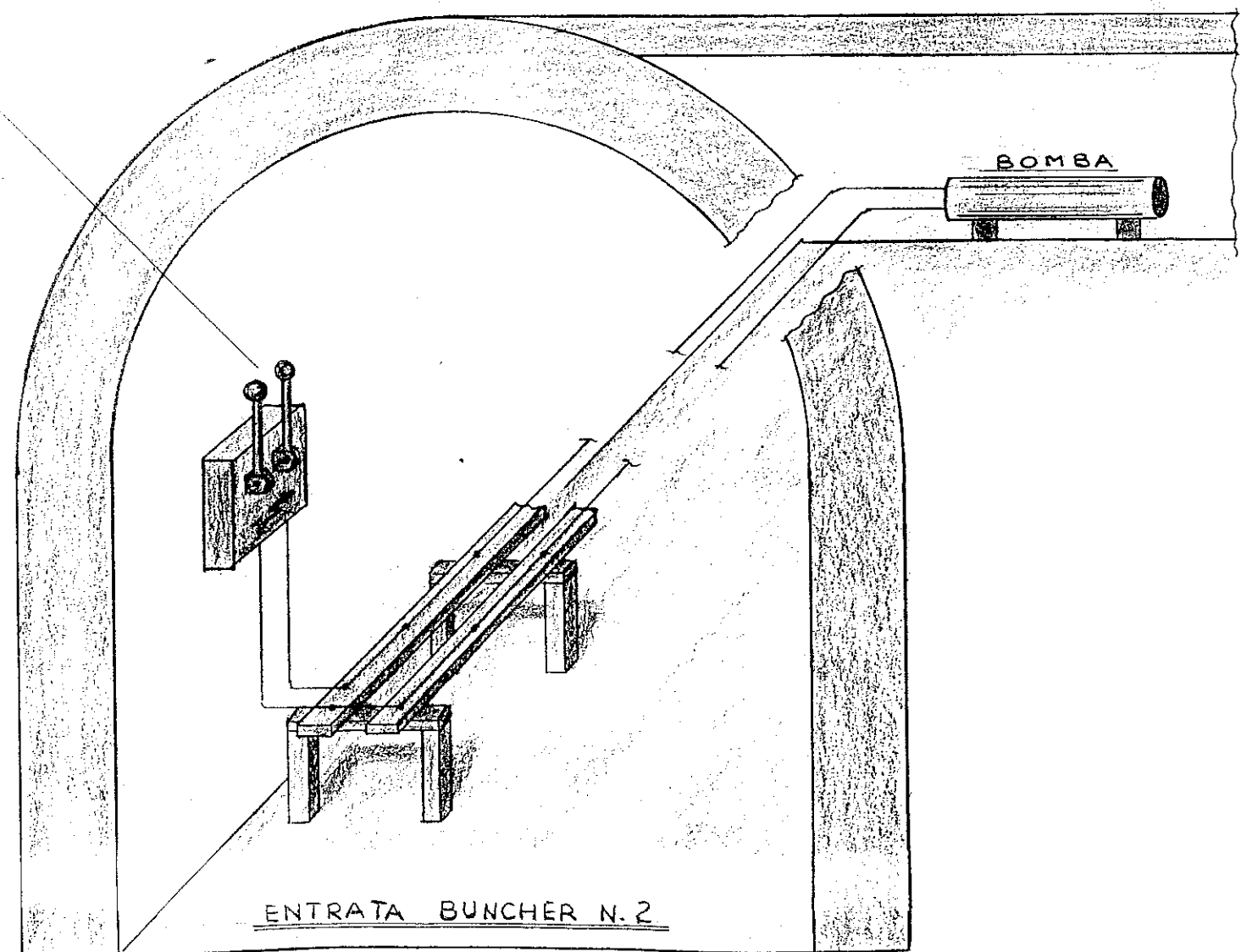
PIATTI
91

SCALA 1:200 - 1:100

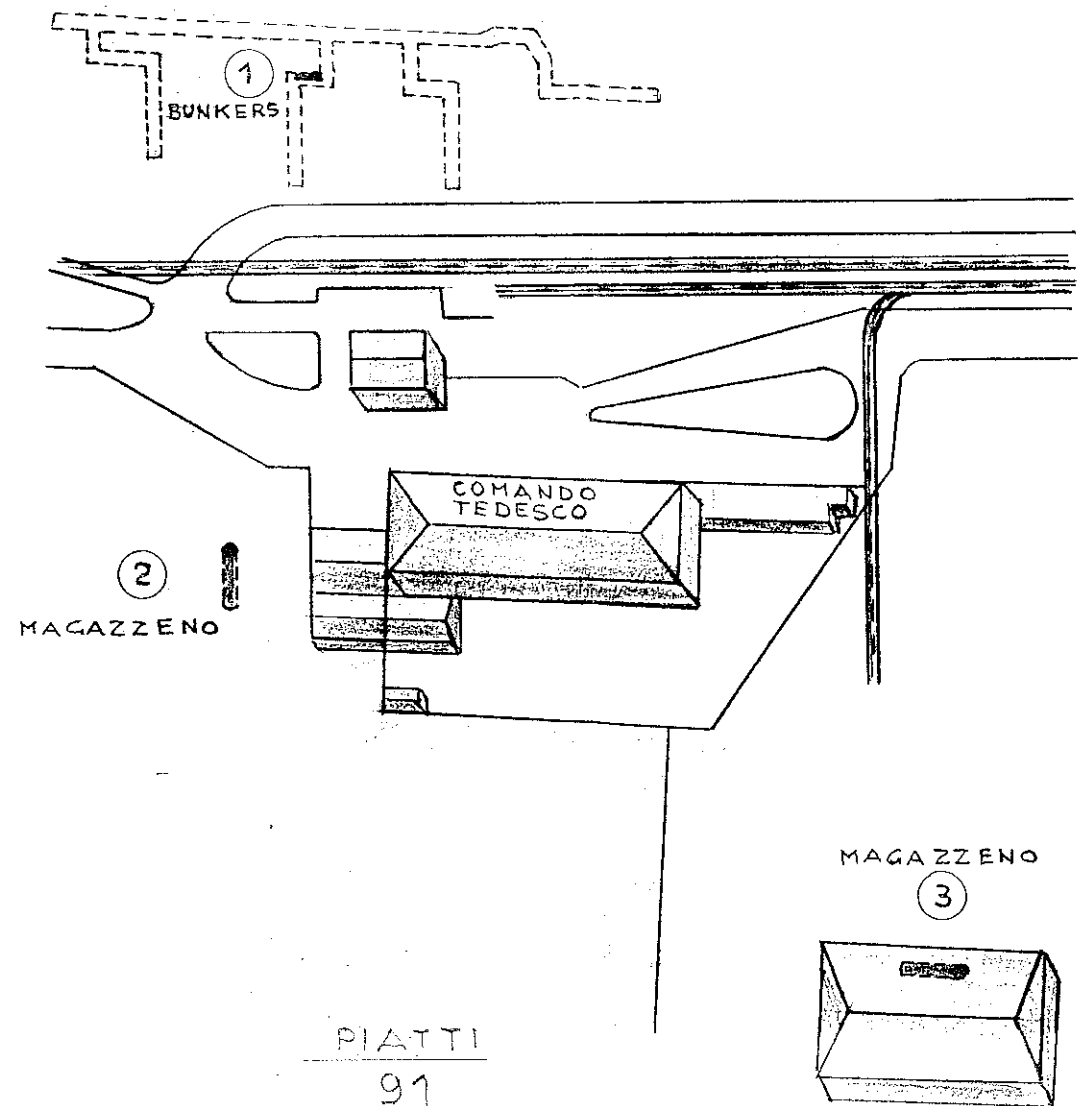
PIANO TEDESCO DI AUTODISTRUZIONE
IN CASO DI RITIRATA



COMANDO PER DETONATORI BOMBE




DISPOSIZIONE DELLE BOMBE



IL MORTAIO DEI PARTIGIANI
COLPISCE E NEUTRALIZZA
LA DIFESA TEDESCA

POSTAZIONE PARTIGIANA DI ATTACCO
38ª BR. COSTANZIA



POSTAZIONE TEDESCA
DI DIFESA

